Bau- und Justizdepartement
Amt für Verkehr und Tiefbau

KANTON solothurn

Genehmigungsinhalt

Gemeinde	Bellach, Langendorf und Solothurn
Strasse	Lommiswiler-/ Bellacher- und Langendorfstrasse
Abschnitt	Lommiswilerstrasse Mitte
Projekt	Radmassnahmen, Gehwegausbau und Knotenumgestaltung
Projektphase	Bewilligungsverfahren / Auflageprojekt
Inhalt	**Situation 1 : 200** **Teil 2**

STAATSKANZLEI SOLOTHURN

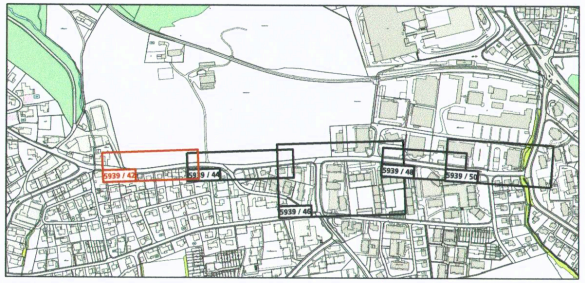
5939 / 42
5939 / 44
5939 / 46
5939 / 48
5939 / 50

Die erste öffentliche Auflage erfolgte
vom 23. September 2022 bis 24. Oktober 2022.

Die zweite öffentliche Auflage erfolgte
vom 10. Februar 2023 bis 13. März 2023.

vom Regierungsrat durch heutigen
Beschluss Nr. *2023/1339* genehmigt.

Solothurn, 29. August 2023
Staatsschreiber:

Achs-Nr.	4940
Bezugspunkt (BP)	10 + 55 m bis 5 + 90 m
Achs-Nr.	4980
Bezugspunkt (BP)	0 bis 0 + 20 m
Objekt-Nr. KB	
Projekt-Nr.	3TK.01244.P

Dok.-Nr.		**5939 / 42**
Format		30 / 158
	Kürzel	Datum
Erstellt	bar	15.11.2023
Geprüft	tmu	15.11.2023
Freigabe	tmu / bar	15.11.2023
Revidiert Index A		
Geprüft		
Freigabe		

Amt für Verkehr und Tiefbau
Rötihof, Werkhofstrasse 65, 4509 Solothurn
Telefon 032 627 26 33
E-Mail avt@bd.so.ch / www.avt.so.ch

bsb +
BSB + Partner
Ingenieure und Planer
www.bsb-partner.ch

Basel Tel. 061 264 19 20
Bern Tel. 031 978 00 78
Biberist Tel. 032 671 22 22
Burgdorf Tel. 034 420 16 20
Grenchen Tel. 032 654 59 30
Oensingen Tel. 062 388 38 38

Legende

Genehmigungsinhalt

■	Fahrbahn Kantonsstrasse
■	Fahrbahn Gemeindestrasse
□	privater Vorplatz
■	Busspur / Bushaltestelle
■	Gehweg
■	Radstreifen
■	kombinierter Rad-/ Gehweg
■	Fläche Anpassung
■	Bereich Buswartehaus / Velounterstand
■	Mittelbereich
■	Verkehrsinsel
■	Grünfläche
■	Gewässer
▨	vorübergehende Landbeanspruchung während Bau
▦	Pflästerung
▩	Naturbelag
6%	Rampe
☒	Baum fällen / Strauch, Gebüsch entfernen
--x--x--	Zaun / Sichtschutzwand
▬	Mauer
—	Rückbau / Abbruch
≋ ≋	Strassenentwässerung WAR / WAS
→	Gefälle Vorplatz
⌐¬	Geltungsbereich

Fahrbahn Kantonsstrasse

Deckschicht	SDA 4-12, PmB 45/80-65 E

Gehweg Kantonsstrasse

Deckschicht	AC 8 N, B 70/100

Dem Plan kommt gleichzeitig die Bedeutung der Baubewilligung gemäss § 39 Abs. 4 PBG zu.

Signalisation und Markierung sind nicht Gegenstand der Planauflage und werden nur zur besseren Übersichtlichkeit dargestellt.

Genehmigungsinhalt Abschlüsse

Schalenstein Typ 12 A

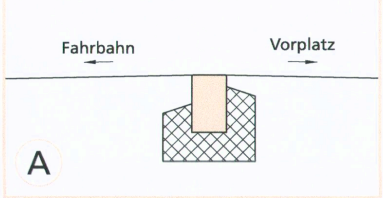
Fahrbahn
Vorplatz
A

Schalenstein Typ 12 A

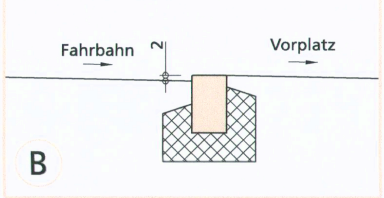
Fahrbahn
2
Vorplatz
B

Schalenstein Typ 12 A

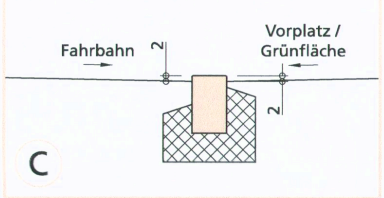
Fahrbahn
2
Vorplatz /
Grünfläche
2
C

Schalenstein Typ 12 A
Wasserstein Schalenstein Typ 12

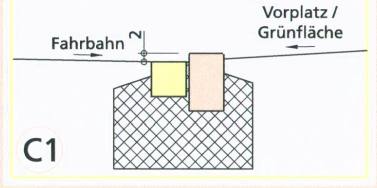
Vorplatz /
Grünfläche
Fahrbahn
2
C1

Randstein RN 12, Typ AVT

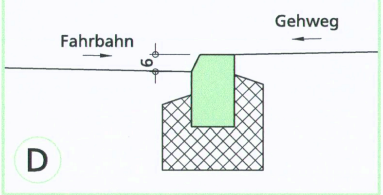
Gehweg
Fahrbahn
6
D

Randstein RN 12, Typ AVT
Wasserstein Schalenstein Typ 12

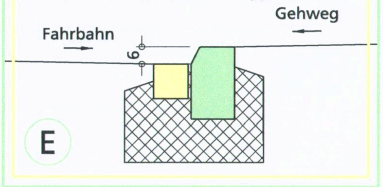
Gehweg
Fahrbahn
6
E

Randstein RN 12, Typ AVT, abgesenkt

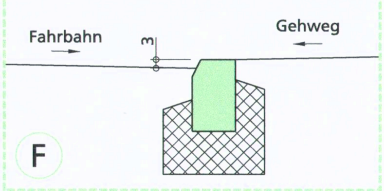
Fahrbahn
Gehweg
3
F

Randstein RN 12, Typ AVT, abgesenkt
Wasserstein Schalenstein Typ 12

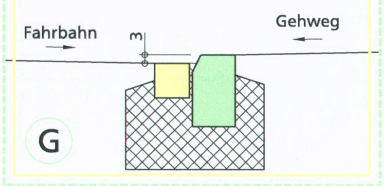
Fahrbahn
Gehweg
3
G

Spezialstein 4 / 16 cm schräg
(Trottoirüberfahrt)

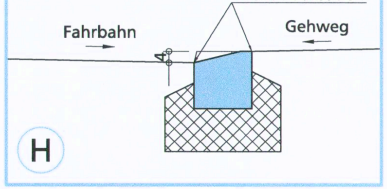
nicht überbauen!
Fahrbahn
Gehweg
4
H

Spezialstein 4 / 14 cm schräg
(FG-Übergang)

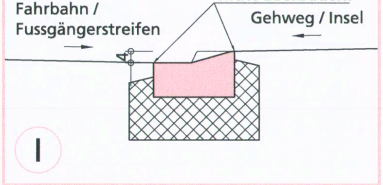
nicht überbauen!
Fahrbahn /
Fussgängerstreifen
Gehweg / Insel
4
I

Sonderbordstein Plus

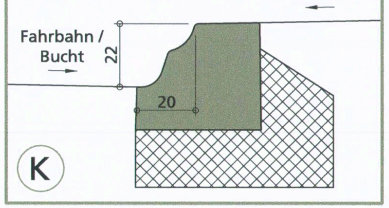
Fahrbahn
Fahrbahn /
Bucht
22
20
K

Schalenstein Typ 12

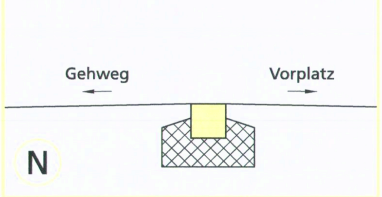
Gehweg
Vorplatz
N

Schalenstein Typ 12

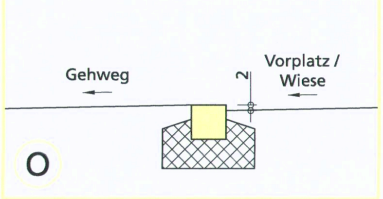
Gehweg
Vorplatz /
Wiese
2
O

Stellplatte SN 8

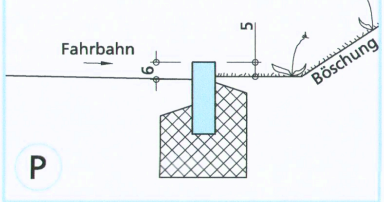
Fahrbahn
5
6
Böschung
P

Stellplatte SN 6

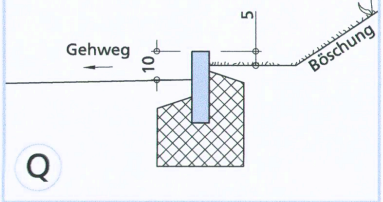
Gehweg
5
10
Böschung
Q

Pflasterstein Typ 8/11

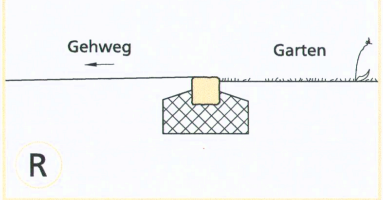
Gehweg
Garten
R

Orientierungsinhalt (neu)

✿ ⬭	Baum / Strauch, Gebüsch
⬚	Projekte Dritter / Gemeinde

Fahrbahn Kantonsstrasse

Deckschicht	30 mm	*Materialisierung siehe Genehmigungsinhalt*
Binderschicht	45 mm	AC B 11 S, PmB 45/80-50 C
Tragschicht	55 mm	AC T 16 N, B 50/70
Planie	50 mm	Ungebundenes Gemisch 0/16, nicht normiert, recyklierte Gesteinskörnungen
Fundation	400 mm	Ungebundenes Gemisch 0/45, nach SN 670 119-NA, recyklierte Gesteinskörnungen

Gehweg Kantonsstrasse

Deckschicht	25 mm	*Materialisierung siehe Genehmigungsinhalt*
Tragschicht	45 mm	AC T 16 N, B 70/100
Planie	50 mm	Ungebundenes Gemisch 0/16, nicht normiert, recyklierte Gesteinskörnungen
Fundation	300 mm	Ungebundenes Gemisch 0/45, nach SN 670 119-NA, recyklierte Gesteinskörnungen

Orientierungsinhalt (bestehend)

▭	Fahrbahn	✿ ⬭	Baum / Strauch, Gebüsch
▨	privater Vorplatz	--x--x--	Zaun / Sichtschutzwand
■	Gehweg	▬	Mauer
🟩	Grünfläche	▤	Strassenentwässerung
🟦	Gewässer		

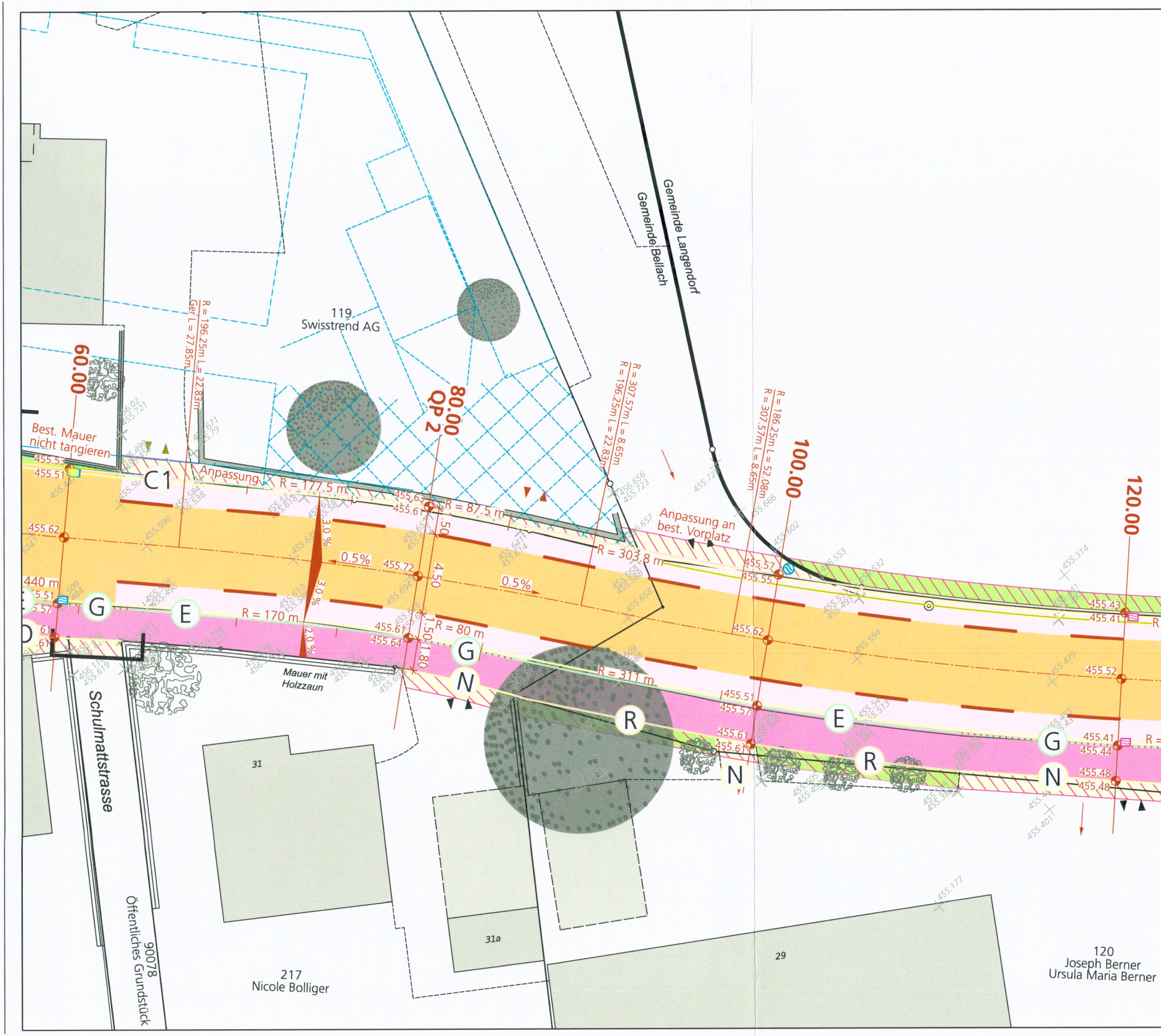
Gemeinde Langendorf
Gemeinde Bellach
119
Swisstrend AG
60.00
80.00
QP 2
100.00
120.00
Best. Mauer nicht tangieren
C1
Anpassung
R = 177.5 m
R = 87.5 m
Anpassung an best. Vorplatz
R = 303.8 m
R = 196.25m L = 22.83m
Ger L = 27.85m
R = 307.57m L = 8.65m
R = 196.25m L = 22.83m
R = 186.25m L = 52.08m
R = 307.57m L = 8.65m
3.0 %
0.5%
0.5%
3.0 %
2.0 %
4.50
1.50
1.50
1.80
R = 170 m
R = 80 m
R = 311 m
455.53
455.51
455.62
455.63
455.6
455.72
455.61
455.64
455.57
455.55
455.62
455.51
455.57
455.61
455.61
455.43
455.41
455.52
455.41
455.44
455.48
455.48
G
E
G
N
R
E
R
N
G
N
Mauer mit Holzzaun
Schulmattstrasse
90078
Öffentliches Grundstück
31
31a
29
217
Nicole Bolliger
120
Joseph Berner
Ursula Maria Berner

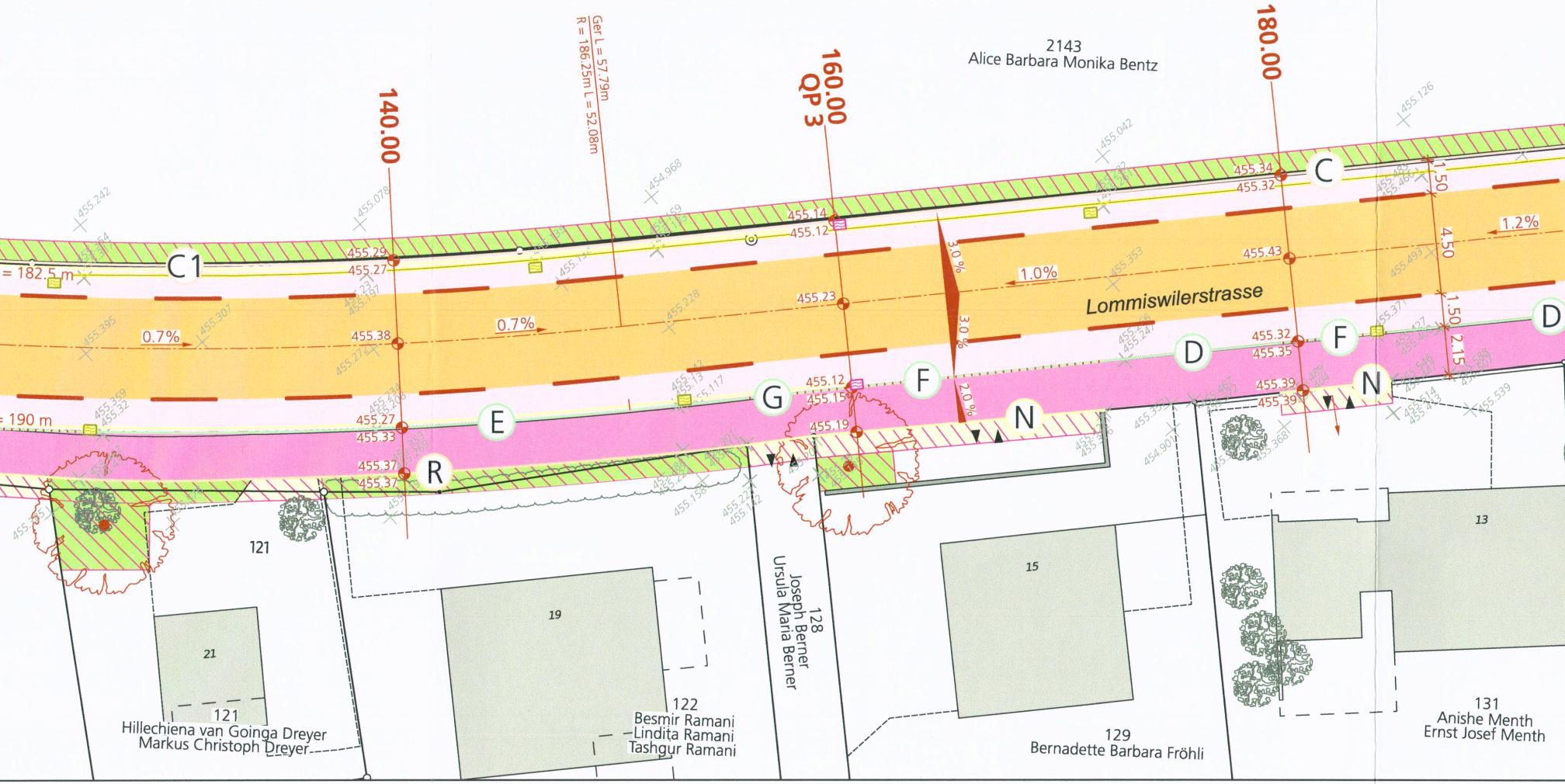

2143
Alice Barbara Monika Bentz
140.00
160.00
QP 3
180.00
Ger L = 57.79m
R = 186.25m L = 52.08m
= 182.5 m
= 190 m
C1
C
D
E
F
G
N
R
Lommiswilerstrasse
0.7%
1.0%
1.2%
3.0 %
2.0 %
1.50
4.50
2.15
455.29
455.27
455.38
455.27
455.33
455.37
455.37
455.14
455.12
455.23
455.12
455.15
455.19
455.34
455.32
455.43
455.32
455.35
455.39
455.39
121
21
121
Hillechiena van Goinga Dreyer
Markus Christoph Dreyer
19
122
Besmir Ramani
Lindita Ramani
Tashgur Ramani
128
Joseph Berner
Ursula Maria Berner
15
129
Bernadette Barbara Fröhli
13
131
Anishe Menth
Ernst Josef Menth

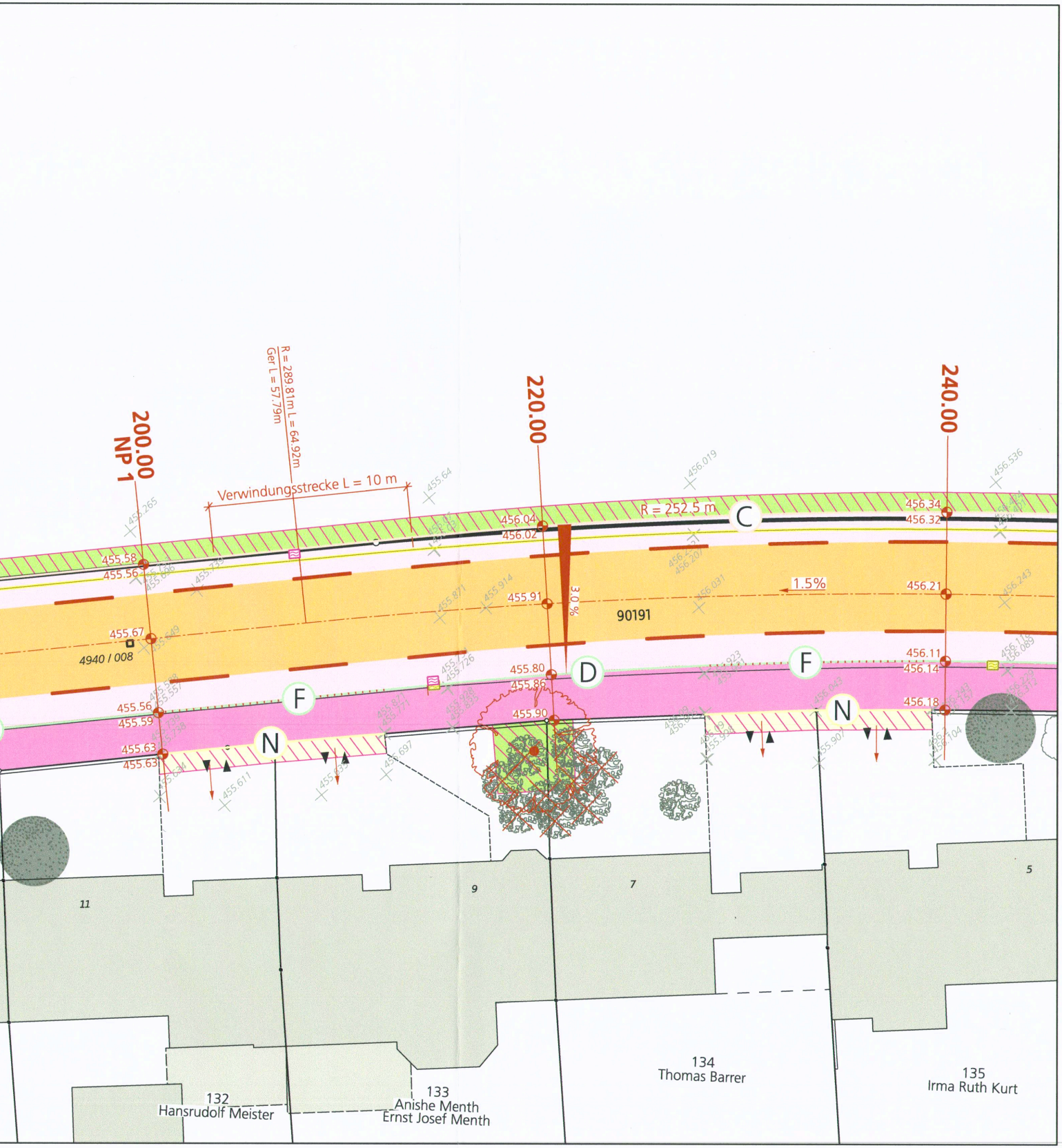

200.00
NP 1
R = 289.81m L = 64.92m
Ger L = 57.79m
220.00
240.00
Verwindungsstrecke L = 10 m
R = 252.5 m
C
D
F
F
N
N
455.265
455.64
456.019
456.536
455.58
455.56
455.739
456.04
456.02
456.34
456.32
455.871
455.914
455.91
456.21
456.031
456.243
3.0 %
1.5%
90191
455.67
455.649
4940 / 008
456.207
456.11
456.14
456.089
455.80
455.86
455.726
455.56
455.59
455.557
455.871
455.771
455.928
455.835
455.90
456.043
456.18
456.157
456.312
455.63
455.63
455.738
455.634
455.611
455.697
455.998
455.907
456.104
11
9
7
5
132
Hansrudolf Meister
133
Anishe Menth
Ernst Josef Menth
134
Thomas Barrer
135
Irma Ruth Kurt