Bau- und Justizdepartement
Amt für Verkehr und Tiefbau

KANTON **solothurn**

Genehmigungsinhalt

Gemeinde	Laupersdorf
Strasse	Thalstrasse
Abschnitt / Objekt	Unterdorf - Karnismatt
Projekt	Belagssanierung mit Gehwegausbau und Ausbau Bushaltestellen
Projektphase	Bewilligungsverfahren / Auflageprojekt
Inhalt	**Situation 1 : 200** **Teil 1**

Vom Regierungsrat durch heutigen
Beschluss Nr. 2 genehmigt.
Solothurn, 11. 1. 20 22
Staatsschreiber:

STAATSKANZLEI SOLOTHURN

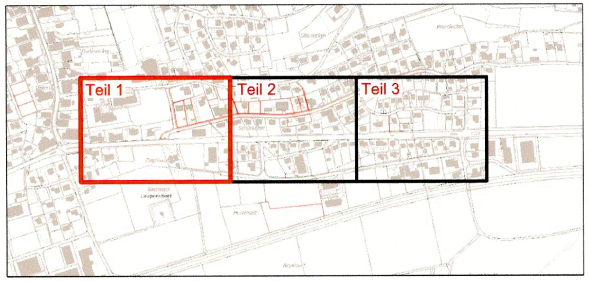
Teil 1
Teil 2
Teil 3

Die öffentliche Auflage erfolgte
vom 05.11.2021 bis 06.12.2021

vom Regierungsrat durch heutigen
Beschluss Nr. 2022/2 genehmigt.

Solothurn, 11. Januar 2022
Staatsschreiber:

Achs-Nr.	7'100
Bezugspunkt (BP)	18 + 160 m bis 26 + 130 m
Achs-Nr.	
Bezugspunkt (BP)	
Objekt-Nr. KB	51/70/1, 51/70/2 und 9/70/2
Projekt-Nr.	3TK.01245.P

Plan-Nr.		**14517-12.1**
Format		30 x 231 cm
	Kürzel	Datum
Erstellt	lv/jk	14.05.2021
Geprüft	jb	14.05.2021
Freigabe		
Revidiert Index A	lv/jk	05.11.2021
Geprüft	jb	05.11.2021
Freigabe		

Amt für Verkehr und Tiefbau
Rötihof, Werkhofstrasse 65, 4509 Solothurn
Telefon 032 627 26 33
E-Mail avt@bd.so.ch / www.avt.so.ch

BFS Bauingenieure AG
Sagmattstrasse 3, 4710 Balsthal
Tel: 062 386 60 90
www.bfsag.ch
info@bfsag.ch

Legende

Genehmigungsinhalt

🟧	Fahrbahn Kantonsstrasse	✕	Baum fällen / Strauch, Gebüsch entfernen
🟨	Fahrbahn Gemeindestrasse	—x—x—	Zaun / Sichtschutzwand
⬜	privater Vorplatz	🟩	Mauer
🟪	Gehweg	—	Rückbau / Abbruch
⬜	Radstreifen / Radweg	▤ ▤	Strassenentwässerung WAR / WAS
🟧	Mittelbereich	—	Strassenentwässerung, Rinne
🟫	Verkehrsinsel	→	neues Gefälle Vorplatz
2:3	Böschung	⌐¬	Geltungsbereich

Fahrbahn Kantonsstrasse

Deckschicht	SDA 4-12 B, PmB 45/80-65E mit 2% Kalkhydrat

Gehweg Kantonsstrasse

Deckschicht	AC 8 N, B 70/100

Dem Plan kommt gleichzeitig die Bedeutung der Baubewilligung gemäss § 39 Abs. 4 PBG zu.

Signalisation und Markierung sind nicht Gegenstand der Planauflage und werden nur zur besseren Übersichtlichkeit dargestellt.

Genehmigungsinhalt Abschlüsse

Schalenstein Typ 12 A

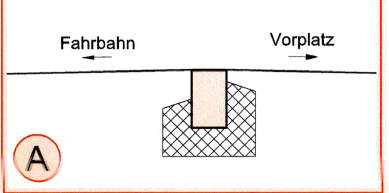
Fahrbahn
Vorplatz
A

Schalenstein Typ 12 A

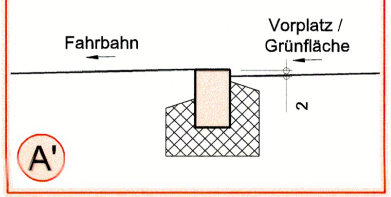
Fahrbahn
Vorplatz / Grünfläche
2
A'

Schalenstein Typ 12 A

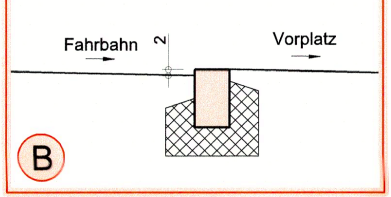
Fahrbahn
2
Vorplatz
B

Schalenstein Typ 12 A

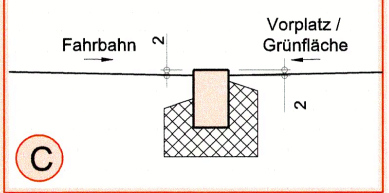
Fahrbahn
2
Vorplatz / Grünfläche
2
C

Randstein RN 12, Typ AVT

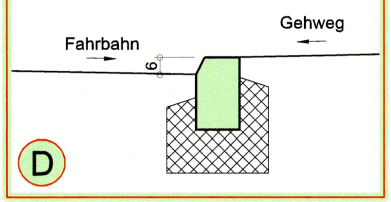
Gehweg
Fahrbahn
6
D

Randstein RN 12, Typ AVT
Wasserstein Schalenstein Typ 12

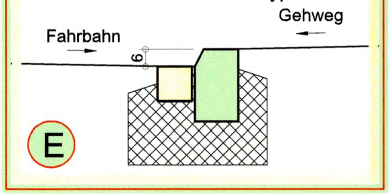
Gehweg
Fahrbahn
6
E

Randstein RN 12, Typ AVT, abgesenkt

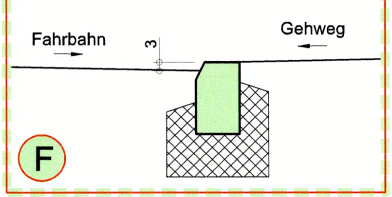
Fahrbahn
3
Gehweg
F

Randstein RN 12, Typ AVT, geklebt
Stein geschnitten h = 5.5 cm

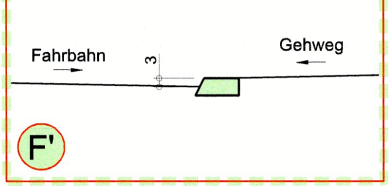
Gehweg
Fahrbahn
3
F'

Randstein RN 12, Typ AVT, abgesenkt
Wasserstein Schalenstein Typ 12

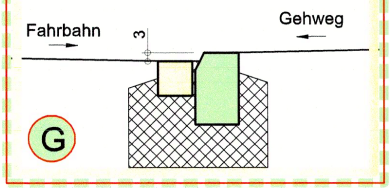
Fahrbahn
3
Gehweg
G

Spezialstein 4 / 14 cm schräg
(FG-Übergang)

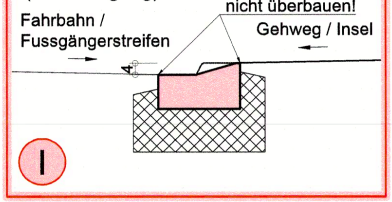
nicht überbauen!
Fahrbahn / Fussgängerstreifen
Gehweg / Insel
4
I

Spezialstein 4 / 14 cm schräg
(FG-Übergang), geklebt
Stein geschnitten h = 2.5 / 6.5 cm

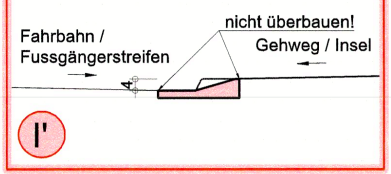
nicht überbauen!
Fahrbahn / Fussgängerstreifen
Gehweg / Insel
4
I'

Sonderbordstein

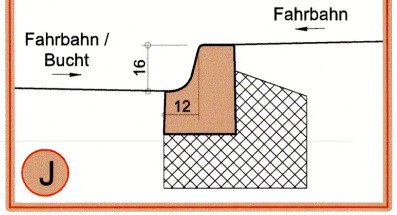
Fahrbahn
Fahrbahn / Bucht
16
12
J

Sonderbordstein Plus

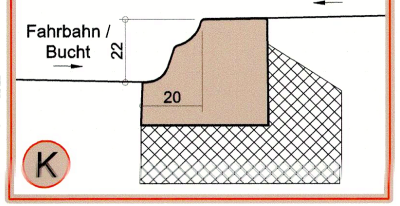
Fahrbahn
Fahrbahn / Bucht
22
20
K

Schalenstein Typ 12

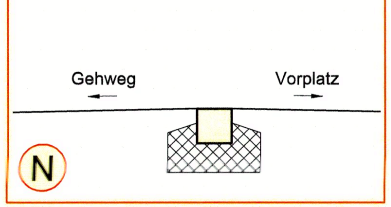
Gehweg
Vorplatz
N

Schalenstein Typ 12

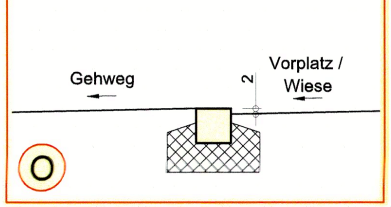
Gehweg
2
Vorplatz / Wiese
O

Stellplatte SN 8

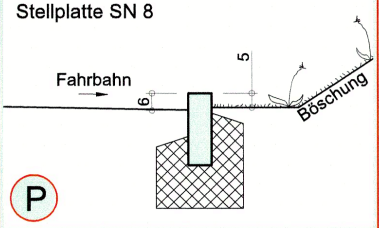
Fahrbahn
6
5
Böschung
P

Stellplatte SN 6

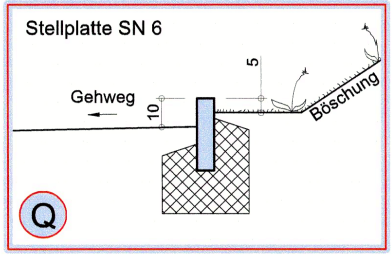
Gehweg
10
5
Böschung
Q

Pflasterstein Typ 8/11

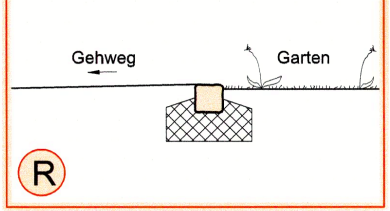
Gehweg
Garten
R

Orientierungsinhalt (neu)

● ⬬ Baum / Strauch, Gebüsch

Fahrbahn Kantonsstrasse

Deckschicht	25 mm	*Materialisierung siehe Genehmigungsinhalt*
Binderschicht	60 mm	AC B 16 S, PmB 45/80-50 C
Tragschicht	85 mm	AC T 22 N, B 50/70
Planie	50 mm	Ungebundenes Gemisch 0/16, nicht normiert, recyklierte Gesteinskörnungen
Fundation	400 mm	Ungebundenes Gemisch 0/45, nach SN 670 119-NA, recyklierte Gesteinskörnungen

Gehweg Kantonsstrasse

Deckschicht	25 mm	*Materialisierung siehe Genehmigungsinhalt*
Tragschicht	45 mm	AC T 16 N, B70/100
Planie	50 mm	Ungebundenes Gemisch 0/16, nicht normiert, recyklierte Gesteinskörnungen
Fundation	350 mm	Ungebundenes Gemisch 0/45, nach SN 670 119-NA, recyklierte Gesteinskörnungen

Fahrbahn Gemeindestrasse

Deckschicht	35 mm	AC 11 N, B 70/100
Tragschicht	70 mm	AC T 16 N, B 50/70

Vorplätze

Tragdeckschicht	70 mm	ACT 16 TDS

Orientierungsinhalt (bestehend)

■ Fahrbahn

■ privater Vorplatz

■ Gehweg

■ Grünfläche

○ ⬭ Baum / Strauch, Gebüsch

2:3 Böschung

—x——x— Zaun / Sichtschutzwand

▬ ▬ Mauer / Lärmschutzwand

≋ Strassenentwässerung

⟶ bestehendes Gefälle Vorp

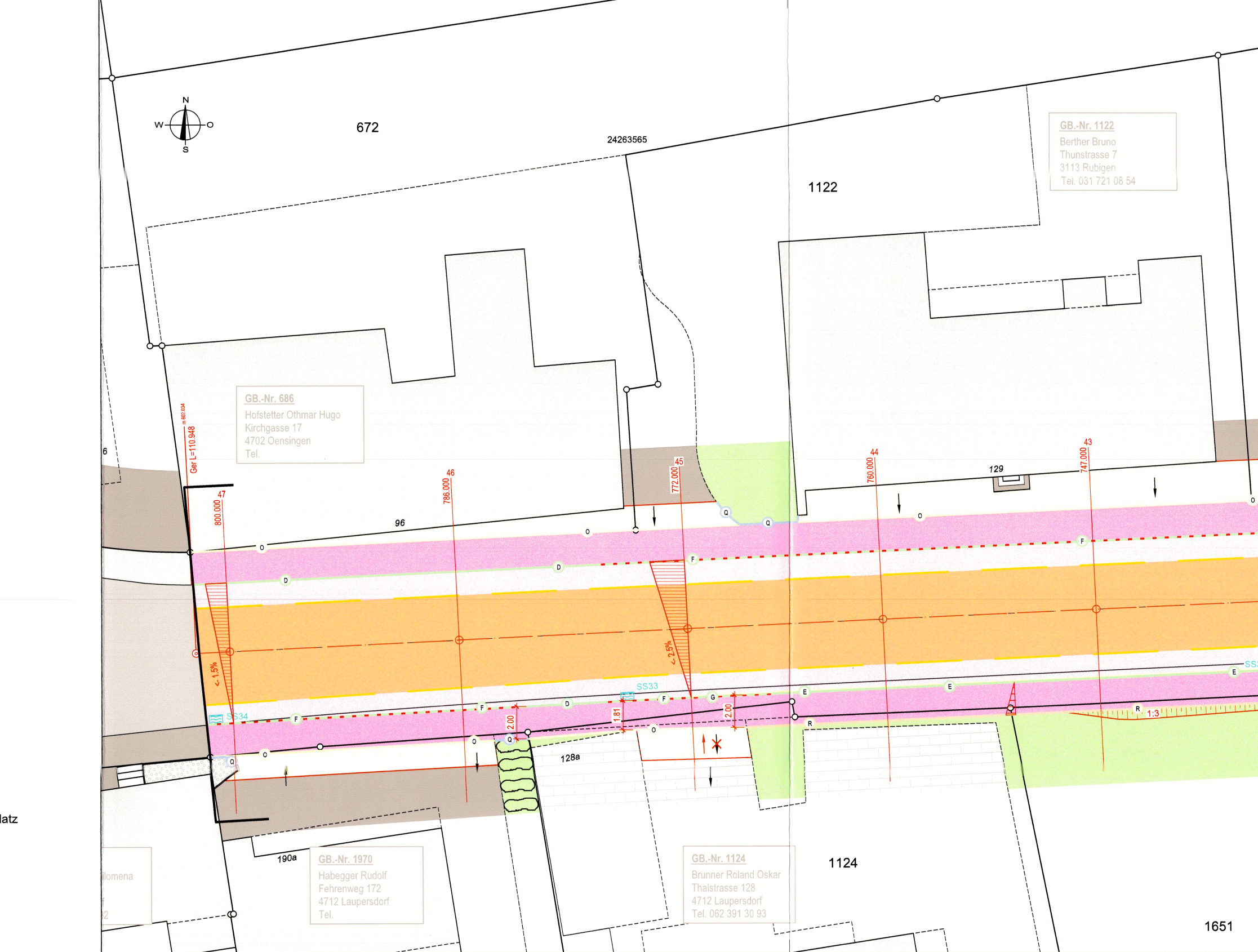
N
W
O
S
672
24263565
1122
GB.-Nr. 1122
Berther Bruno
Thunstrasse 7
3113 Rubigen
Tel. 031 721 08 54
GB.-Nr. 686
Hofstetter Othmar Hugo
Kirchgasse 17
4702 Oensingen
Tel.
m 802.034
Ger L=110.948
6
47
800.000
46
786.000
45
772.000
44
760.000
43
747.000
129
96
< 1.5%
< 2.5%
SS33
SS34
2.00
1.81
2.00
1:3
128a
190a
GB.-Nr. 1970
Habegger Rudolf
Fehrenweg 172
4712 Laupersdorf
Tel.
GB.-Nr. 1124
Brunner Roland Oskar
Thalstrasse 128
4712 Laupersdorf
Tel. 062 391 30 93
1124
1651
ilomena
latz

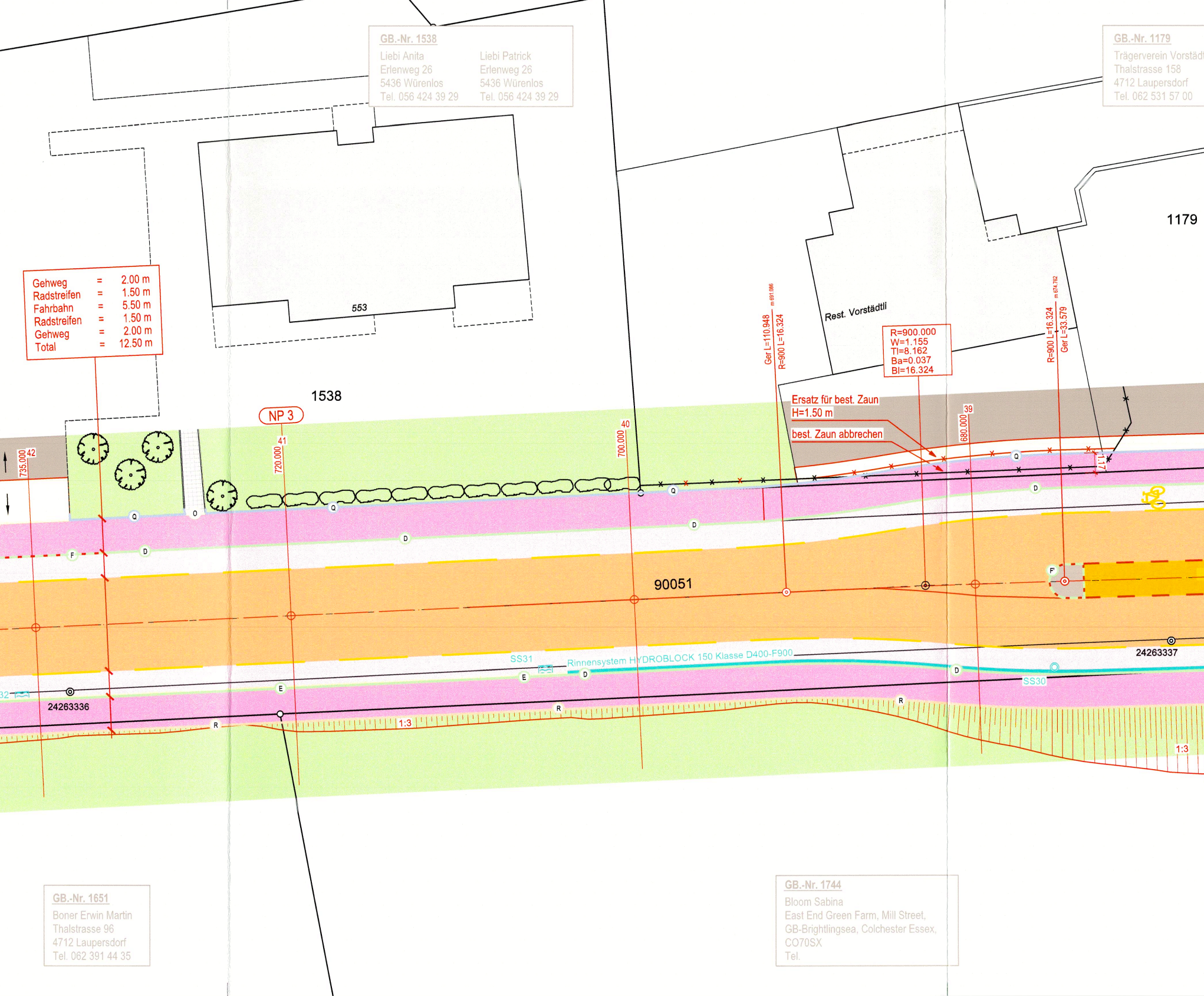

GB.-Nr. 1538

Liebi Anita
Erlenweg 26
5436 Würenlos
Tel. 056 424 39 29

Liebi Patrick
Erlenweg 26
5436 Würenlos
Tel. 056 424 39 29

GB.-Nr. 1179

Trägerverein Vorstädt
Thalstrasse 158
4712 Laupersdorf
Tel. 062 531 57 00

Gehweg = 2.00 m
Radstreifen = 1.50 m
Fahrbahn = 5.50 m
Radstreifen = 1.50 m
Gehweg = 2.00 m
Total = 12.50 m

R=900.000
W=1.155
Tl=8.162
Ba=0.037
Bl=16.324

Ersatz für best. Zaun
H=1.50 m

best. Zaun abbrechen

GB.-Nr. 1651

Boner Erwin Martin
Thalstrasse 96
4712 Laupersdorf
Tel. 062 391 44 35

GB.-Nr. 1744

Bloom Sabina
East End Green Farm, Mill Street,
GB-Brightlingsea, Colchester Essex,
CO70SX
Tel.

553
1538
1179
Rest. Vorstädtli
NP 3
42
735.000
41
720.000
40
700.000
39
680.000
Ger L=110.948
m 691.086
R=900 L=16.324
R=900 L=16.324
m 674.762
Ger L=33.579
1.17
90051
Q
O
D
F
E
R
SS31
SS30
32
Rinnensystem HYDROBLOCK 150 Klasse D400-F900
24263336
24263337
1:3
1:3

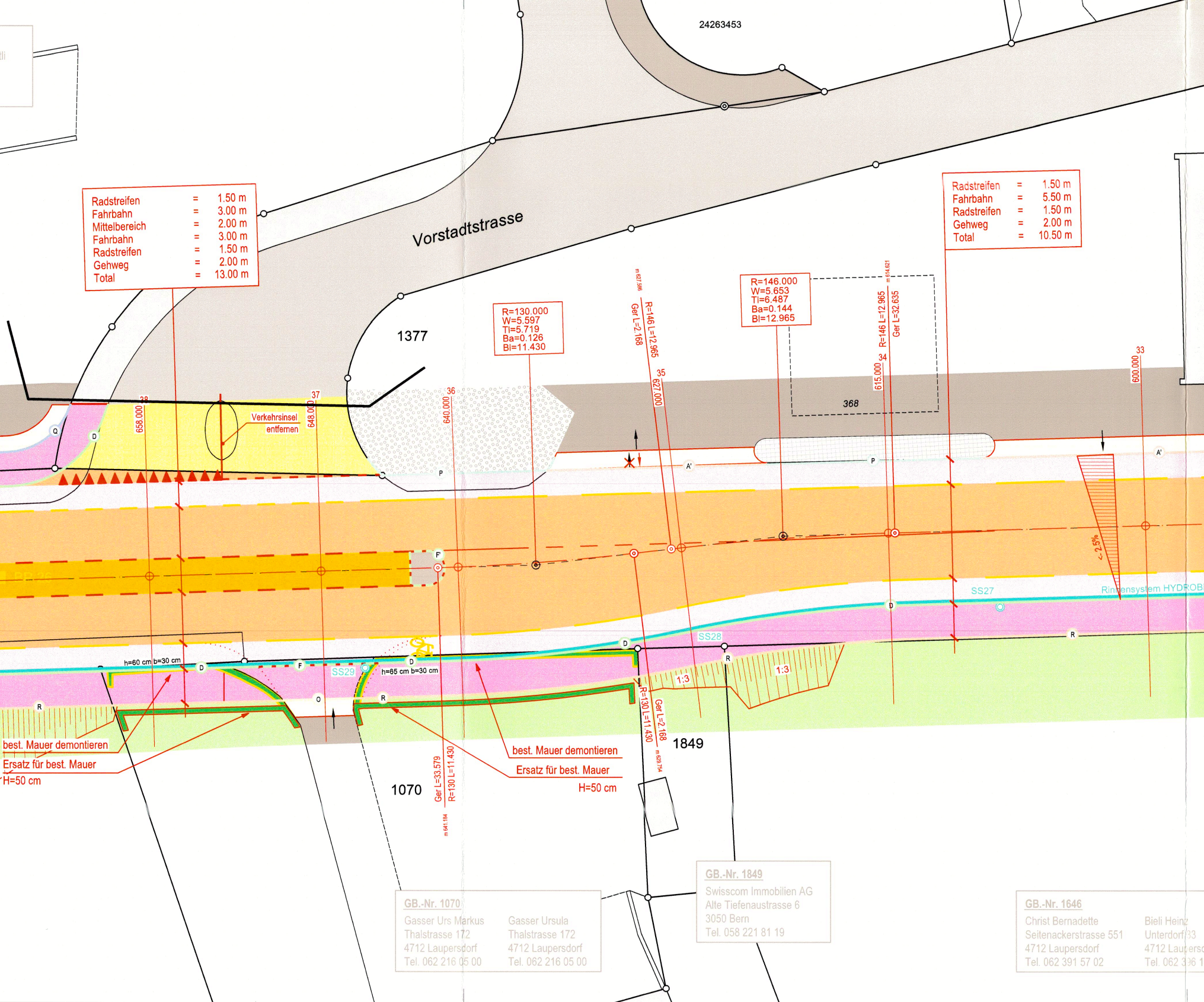
24263453
Vorstadtstrasse
Radstreifen = 1.50 m
Fahrbahn = 3.00 m
Mittelbereich = 2.00 m
Fahrbahn = 3.00 m
Radstreifen = 1.50 m
Gehweg = 2.00 m
Total = 13.00 m
Radstreifen = 1.50 m
Fahrbahn = 5.50 m
Radstreifen = 1.50 m
Gehweg = 2.00 m
Total = 10.50 m
1377
R=130.000
W=5.597
Tl=5.719
Ba=0.126
Bl=11.430
R=146.000
W=5.653
Tl=6.487
Ba=0.144
Bl=12.965
Ger L=2.168
R=146 L=12.965
R=146 L=12.965
Ger L=32.635
368
38
37
36
35
34
33
658.000
648.000
640.000
627.000
615.000
600.000
Verkehrsinsel entfernen
Q
D
P
A'
F
O
R
< 2.5%
SS27
SS28
SS29
Rinnensystem HYDROB
h=60 cm b=30 cm
h=65 cm b=30 cm
1:3
1:3
R=130 L=11.430
Ger L=2.168
1849
best. Mauer demontieren
Ersatz für best. Mauer
H=50 cm
best. Mauer demontieren
Ersatz für best. Mauer
H=50 cm
1070
Ger L=33.579
R=130 L=11.430
m 641.184
GB.-Nr. 1070
Gasser Urs Markus
Thalstrasse 172
4712 Laupersdorf
Tel. 062 216 05 00
Gasser Ursula
Thalstrasse 172
4712 Laupersdorf
Tel. 062 216 05 00
GB.-Nr. 1849
Swisscom Immobilien AG
Alte Tiefenaustrasse 6
3050 Bern
Tel. 058 221 81 19
GB.-Nr. 1646
Christ Bernadette
Seitenackerstrasse 551
4712 Laupersdorf
Tel. 062 391 57 02
Bieli Heinz
Unterdorf 33
4712 Laupersd
Tel. 062 396 1

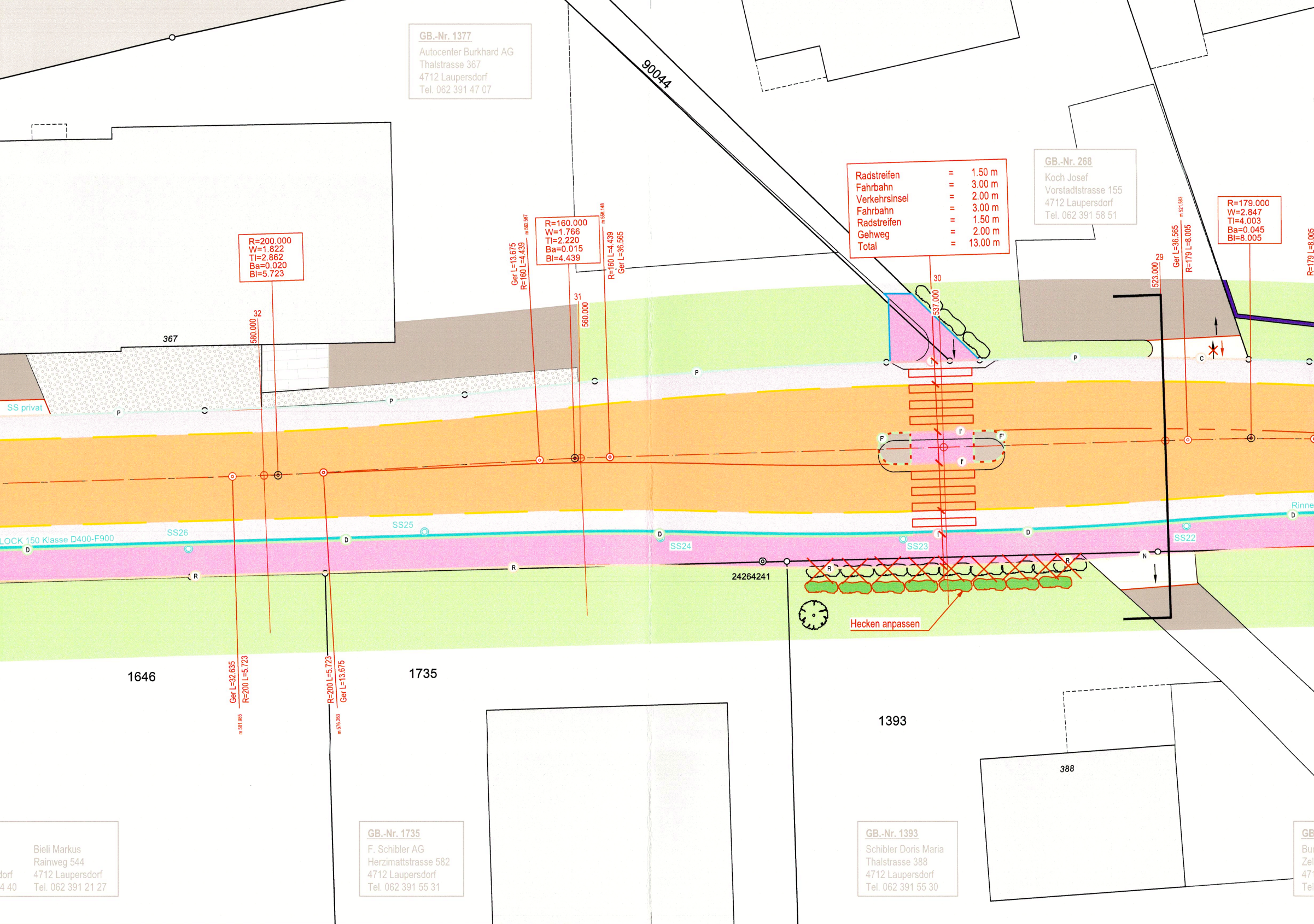
GB.-Nr. 1377
Autocenter Burkhard AG
Thalstrasse 367
4712 Laupersdorf
Tel. 062 391 47 07
90044
GB.-Nr. 268
Koch Josef
Vorstadtstrasse 155
4712 Laupersdorf
Tel. 062 391 58 51
R=200.000
W=1.822
Tl=2.862
Ba=0.020
Bl=5.723
R=160.000
W=1.766
Tl=2.220
Ba=0.015
Bl=4.439
R=179.000
W=2.847
Tl=4.003
Ba=0.045
Bl=8.005
Ger L=13.675
R=160 L=4.439
m 562.587
m 558.148
R=160 L=4.439
Ger L=36.565
Ger L=36.565
R=179 L=8.005
m 521.583
R=179 L=8.005
32
580.000
31
560.000
30
537.000
29
523.000
367
SS privat
P
C
D
R
N
SS26
SS25
SS24
SS23
SS22
LOCK 150 Klasse D400-F900
Rinne
24264241
Hecken anpassen
1646
1735
1393
388
Ger L=32.635
R=200 L=5.723
m 581.985
R=200 L=5.723
Ger L=13.675
m 576.263
Bieli Markus
Rainweg 544
4712 Laupersdorf
Tel. 062 391 21 27
dorf
4 40
GB.-Nr. 1735
F. Schibler AG
Herzimattstrasse 582
4712 Laupersdorf
Tel. 062 391 55 31
GB.-Nr. 1393
Schibler Doris Maria
Thalstrasse 388
4712 Laupersdorf
Tel. 062 391 55 30
GB
Bu
Ze
47
Tel

Radstreifen = 1.50 m
Fahrbahn = 3.00 m
Verkehrsinsel = 2.00 m
Fahrbahn = 3.00 m
Radstreifen = 1.50 m
Gehweg = 2.00 m
Total = 13.00 m