

42/8

Kanton Solothurn
Gemeinde Ammannsegg

BEBAUUNGSPLAN AMMANNSEGG









ZONENPLAN

ERGÄNZUNG 1971

Situation 1:5000

Solothurn, im Juli 1964		MAX BUSER dipl. Ingenieur ETH/SIA Kapuzinerstr. II Tel. 065/2 31 51 4500 SOLOTHURN <i>Buser</i>
Plan Nr. 504 303B	Abgeändert: Sept 71 PG.	
Format 50 x 70	Gez. Wyss Kontr. <i>W</i>	

Zoneneinteilung


A		Wohnzone	W 3	(0.40)
B		Wohnzone	W 2	(0.30)
C		Wohnzone	W 2	(0.20)
D		Wohn -u. Gewerbezone	WG 3	(0.50)
E		Industriezone (Ausscheidung erfolgt später)		
F		Zone für öffentliche Bauten und Anlagen		
G		Landwirtschaftlich genutztes Gemeindegebiet		
H		Wald		

Öffentliche Auflage
vom 5.11.1971 bis 6.12.1971

Vom Gemeinderat genehmigt:
Ammannsegg, den 29.2.1970

Der Ammann: *P. Tülle* Der Gemeindevorsteher: *W. Hüni*

Vom Regierungsrat genehmigt:
durch Beschluss Nr. 4473 vom 22. August 72
Solothurn, den

Helle Kolorierung: Genehmigte Zonen gemäss RRB Nr. 4337 vom 28.8.1970
 Wohnzone W2 (0.30) Erweiterung der Wohnzone 1971 (vorher Landwirtschaftzone)

