






56/10

Kant. Planungsstelle



Gemeinde Bätterkinden
KANTON BERN


- Legende:**
-  Strasse bestehend
 -  Strasse projektiert
 -  Radweg u. Trottoir projektiert
 -  Trottoir projektiert
 -  Baulinien

Von der Gemeinde genehmigt:
 Durch die Gemeindeversammlung vom: 2.6. Feb. 1962

Für die Einwohnergemeinde:
 Lohn, den 10. März 1962

Der Ammann: *Schmid* Der Gemeindefreiber: *P. Danuser*

Vom Regierungsrat genehmigt:
 Durch Regierungsratsbeschluss
 No. 2101 vom 16.6. 1963



Für den Regierungsrat:
 Solothurn, den 1963

Der Staatschreiber:
Schmid

Kanton Solothurn Gemeinde Lohn

Bebauungsplan

„Lehn matt, Moosbünden u. Stammbach“

Z.R. 4

Situation 1 : 1000

Solothurn, im August 1960	
Gezeichnet: Ockenfels	Abgeändert:
Plan Nr. 505 304	Format: 70/100 cm

Max Buser, dipl. Ingenieur
 Solothurn
Max Buser