

Kanton Solothurn
Gemeinde Lohn

BEBAUUNGSPLAN

ZONENPLAN




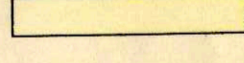
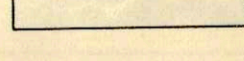







UMZONUNG

"Ischmatt - Winkelacker"

Situation 1:5000

Solothurn, im Dez. 1973	Abgeändert	MAX BUSER DIPL. ING. ETH/SIA 4500 SOLOTHURN OSKAR SATTLER DIPL. ARCH ETH/SIA 4500 SOLOTHURN
Plan Nr. 505 335	A September 1974 C. K.	
	B	
	C	
Format 50X70	Gez. P.G.	Kontr. <i>luy</i>

Legende

-  Dorfkerzone
 -  Wohnzone W2 0.35
 -  Wohnzone W2 0.30
 -  Wohnzone WH2 0.30
 -  Wohn- und Gewerbezone WG 2/3 0.50
 -  Industriezone
 -  Oeffentliche Bauten und Anlagen
 -  Landwirtschaft
 -  Wald
- Helle Kolorierung: Genehmigte Zonen
-  Umzonung von WG 2/3 0.50 in WS 2 0.40
 -  Umzonung von WG 2/3 0.50 in WG,D 2/3 0.50
 -  Gebietsabgrenzung der Planauflage

Oeffentliche Auflage
vom 16. Januar 1974 bis 16. Februar 1974
Von der Gemeindeversammlung genehmigt:
Lohn, den 11. Juli 1974
Der Ammann: *[Signature]* Der Gemeindegrossschreiber: *[Signature]*
Vom Regierungsrat genehmigt
durch Beschluss Nr. 1362 vom 19. 3. 1975
Dr. Max Gygis

