






56/26


Legende

-  Bestehende Strassen
-  Projektierte Strassen
-  Projektierte Baulinien
-  Rechtsgültige Baulinien (gemäss genehmigten Strassen- und Baulinienplänen RRB Nr. 2101 vom 16.1.1963)
-  Abgrenzung der Bauzone gemäss genehmigtem Zonenplan

Kanton Solothurn
Gemeinde Lohn

Strassen- und Baulinienplan
Längacker

Situation 1:1000

		Weber + Anghern Ingenieur- und Vermessungsbüro	
4500 Solothurn Kapuzinerstrasse 11		Telefon 065 2 31 51	
Entw.	Anderungen:	Datum	
Gez.	A im April 1975 C.K.	im Januar 1975	
Kontr.	B C D E	Format	46 X 80
		Plan Nr.	505 ^V 342

Öffentliche Auflage
vom 5. März 1975 bis 5. April 1975

Von der Gemeinde genehmigt
Durch den Gemeinderat an der Sitzung vom 2. Mai 1975

Der Ammann: *[Signature]* Der Gemeindevorsteher: *[Signature]*

Vom Regierungsrat genehmigt
durch Beschluss Nr. 3759 vom 20. Juni 1975

Dr. Max Gygis

