


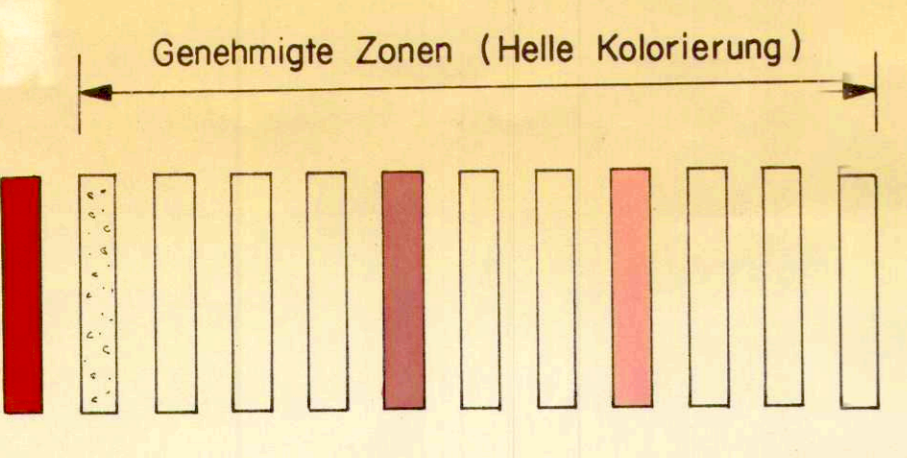
Kanton Solothurn
Gemeinde Lohn

Änderung des
Bebauungsplanes 1:1000
im Gebiet Hofacker / Winkelacker

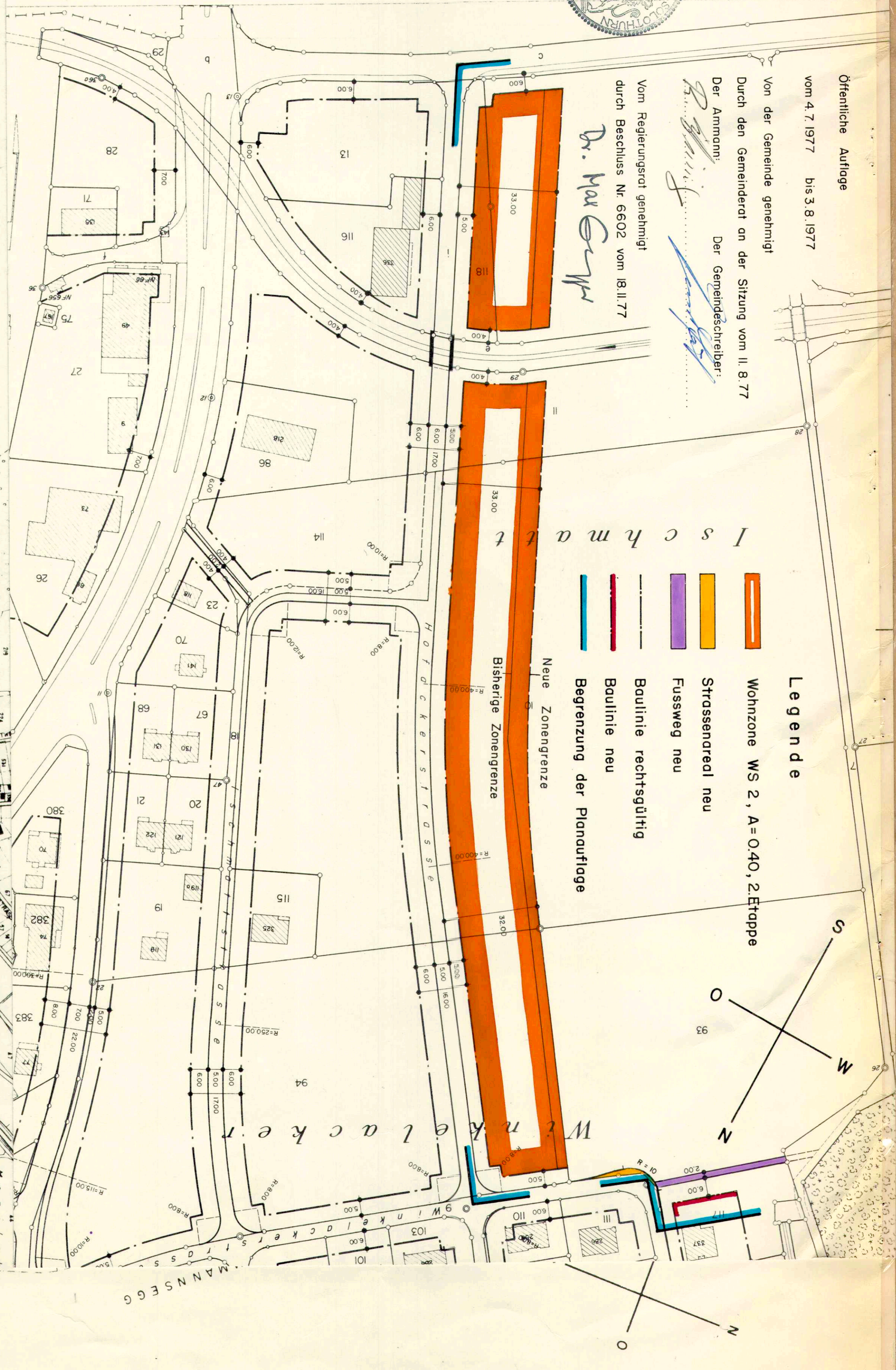
Strassen- und Baulinienplan
Zonenplan



MA		Weber + Angehrn Ingenieur- und Vermessungsbüro	
4500 Solothurn Käuzenstrasse 11		Telefon 065 22 31 51	
Entw:	A	Datum:	Im Juni 1977
Gez:	B	Format:	30 x 63
Jo:	C	Plan Nr.:	505 334
Kont:	D		
	E		



- LEGENDE**
- Dorfkerzone
 - Wohnzone W2 0.35
 - Wohnzone W2 0.30
 - Wohnzone WS 2 0.40
 - Wohnzone WH 2 0.30
 - Wohn- und Gewerbezone WG 2/3 0.50
 - Wohn- und Gewerbezone WG, D 2/3 0.50
 - Industriezone
 - Öffentliche Bauten und Anlagen
 - Landwirtschaft
 - Wald
 - Umzonung von Wohn- und Gewerbezone WG, D 2/3 A = 0.50 (2. Etappe) in Wohnzone WS 2 A = 0.40 (2. Etappe)
 - Gebietsabgrenzung der Planauflage



Öffentliche Auflage
vom 4.7.1977 bis 3.8.1977

Von der Gemeinde genehmigt
Durch den Gemeinderat an der Sitzung vom 11.8.77
Der Ammann: *[Signature]*
Der Gemeindevorsteher: *[Signature]*

Vom Regierungsrat genehmigt
durch Beschluss Nr. 6602 vom 18.11.77
Dr. Max Eggen *[Signature]*

- Legende**
- Wohnzone WS 2, A = 0.40, 2. Etappe
 - Strassenareal neu
 - Fussweg neu
 - Baulinie rechtsgültig
 - Baulinie neu
 - Begrenzung der Planauflage
 - Neue Zonengrenze
 - Bisherige Zonengrenze

Öffentliche Auflage
vom 20.1.1977 bis 20.2.1977

Von der Gemeinde genehmigt
Durch den Gemeinderat an der Sitzung vom 11.10.77
Der Ammann: *[Signature]*
Der Gemeindevorsteher: *[Signature]*

Vom Regierungsrat genehmigt
durch Beschluss Nr. 6602 vom 18.11.77
Dr. Max Eggen *[Signature]*



GEMEINDE BATTERKINDEN
KANTON BERN