





Kanton Solothurn  
Gemeinde Lohn

# Schutzzonenplan für die Kapellenquellen und die Bergackerquelle

Situation 1 : 1000

**Legende:**

-  Zone S I (Fassungsbereich) mit Brunnstube (BS)
-  Zone S II (engere Schutzzone)
-  Zone S III (weitere Schutzzone)
-  Bauschild gem. Gestaltungsplan Rosacker

Planaufgabe vom 6. Feb. bis 7. März 1985 Vom Gemeinderat genehmigt

Genehmigt durch RRB Nr. 387 vom 10. Febr. 1987 durch Beschluss Nr. 86/155


Lohn, 10. 11. 1986 Der Gemeindevorstand

Der Staatsschreiber: *i.v. [Signature]* Der Gemeindevorstand



**Weber Anghelm Meyer**  
Ingenieur- und Vermessungsbüro

4500 Solothurn Kapuzinerstrasse 11 065 22 31 51  
4528 Zuchwil Hauptstrasse 48 065 25 68 14  
3014 Bern Moserstrasse 23 031 42 21 11



Ort Solothurn,  
Datum 3. Dez. 1984

Format 30 x 75

Plan Nr. 505.42 - 353<sup>B</sup>

