12/306

SOLOTHURN — GEMEINDE LOMMISWIL

GESTALTUNGSPLAN

KIESGRUBE LOMMISWIL

GB LOMMISWIL NR. 261-265, 267, 293-294

Phasenplan II

GRUBENZUSTAND NACH ERFOLGTEM ABBAU DER ETAPPEN 4 UND 5

VERBLEIBENDE ABBAUETAPPEN

WIEDERAUFFÜLLUNGS- UND REKULTIVIERUNGSZUSTAND

GRUBENERSCHLIESSUNG UND FLURWEGNETZ

Situation 1:1000

PLAN NR. 309.642.2-II	PROJEKTVERFASSER	
FORMAT 85 / 138	ZETTER AG RUDOLF ENGGIST DIPL. ING. ETH / SIA RÖTISTRASSE 22 4500 SOLOTHURN 065 22 32 48	ERWIN HUG FRIEDERICH RAMSER INGENIEURBUREAU SIA GRUBENWEG 19 2540 GRENCHEN 065 52 29 12
DATUM 12. SEPT. 1984		
REV. 1. SEPT. 1986		

OEFFENTLICH AUFGELEGEN VOM 15. OKTOBER 1984 BIS 15. NOVEMBER 1984

GENEHMIGT VOM EINWOHNERGEMEINDERAT
AM 27. SEPTEMBR 1984

DER AMMANN: DER GEMEINDESCHREIBER

GENEHMIGT VOM REGIERUNGSRAT MIT BESCHLUSS NR. 2020
VOM 1. JULI 1986

DER STAATSSCHREIBER:

LEGENDE:

- Geltungsbereich
- Wald
- Grubenrand
- Böschungen
- neue Gehölze und Hecken als Böschungssicherung (Verminderung der Abrutschgefahr) und als biologische Ausgleichsfläche

Wiederauffüllung und Rekultivierung

- fertig rekultiviert und landwirtschaftlich nutzbar

Abbaugebiete

- Firma Erwin Hug
- Firma Zetter AG

Konzessionsfläche	Der Kiesabbau erfolgt durch
Surbaumacker GB-Nr. 267	Firma Erwin Hug Bauunternehmung, Selzach
Neumatt, Rainacker und Mätschenland GB-Nrn. 261, 262, 263, 264, 265, 293, 294	Firma Zetter AG Bauunternehmung, Solothurn

Etappen Kiesabbau

- (4) Firma Erwin Hug
- (7) Firma Zetter AG

Erschliessung

- bestehende Kiestransportstrasse
- Transportpisten für Grubenerschliessung
- Flurwege im Bereich des Kiesabbaugebietes; diese werden während dem Abbau unterbrochen oder verlegt
- Ausbau best. Flurweg (gemäss Abbauplan)

best. Hochspannungsleitung

- nach Weisungen der AEK durch Firma Zetter AG gemäss Phasenplan II verlegen

best. Flurweg

Geltungsbereich Teil-Genehmigung November 1996

Beschlossen vom Einwohnergemeinderat
am: 15. Jan. 1997

Der Gemeindepräsident: Der Gemeindeschreiber:

A. von Burg E. Pfeiffer

Genehmigt vom Regierungsrat mit Beschluss Nr. 2623
vom 12 November 1996

Der Staatsschreiber: Dr. K. Schwabe

Bestandteile des Gestaltungsplanes Kiesgrube Lommiswil sind:
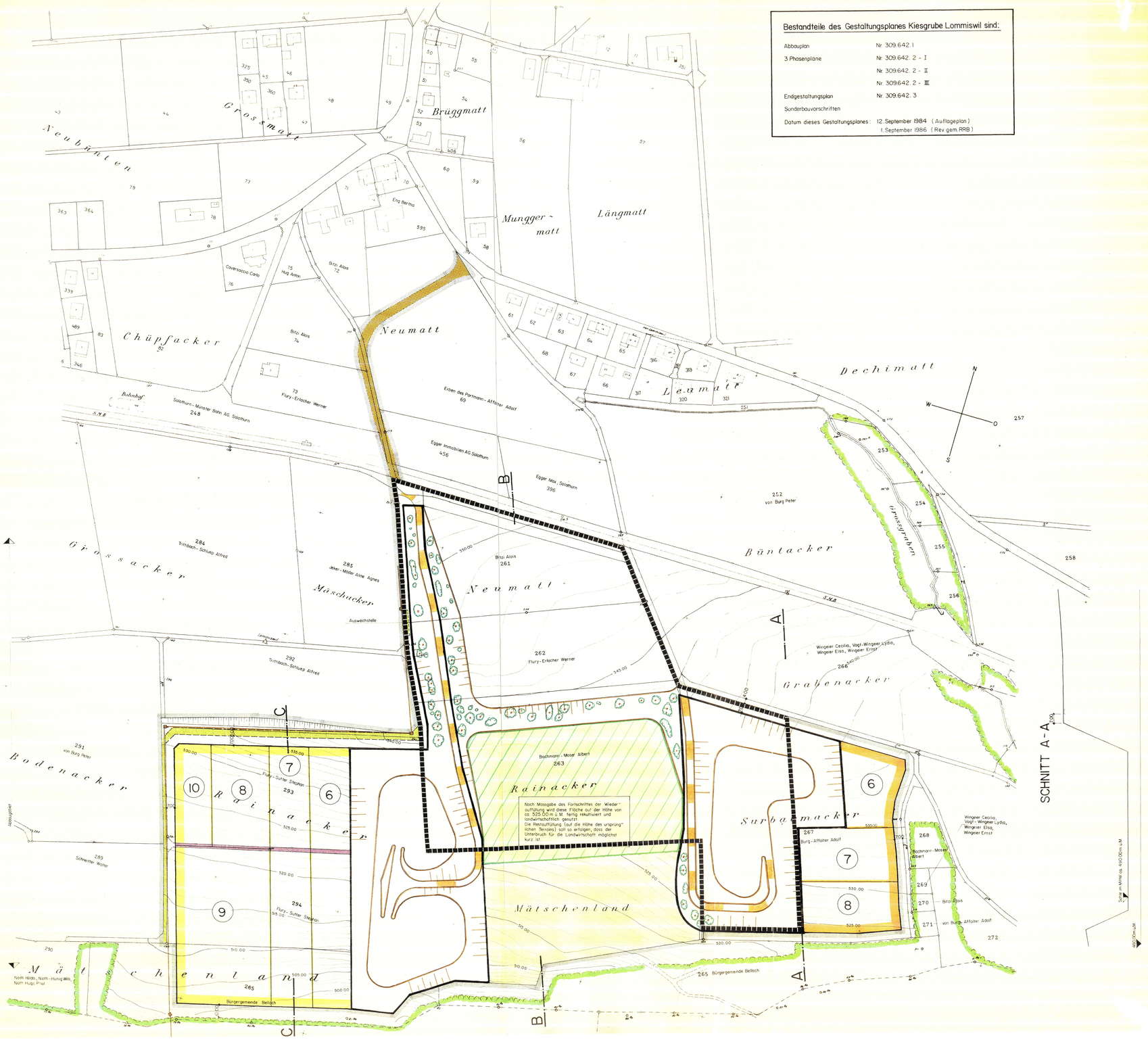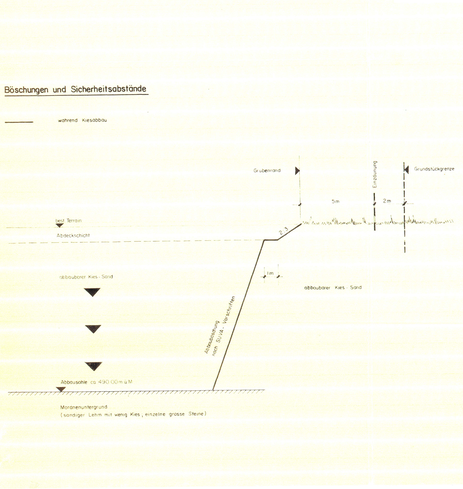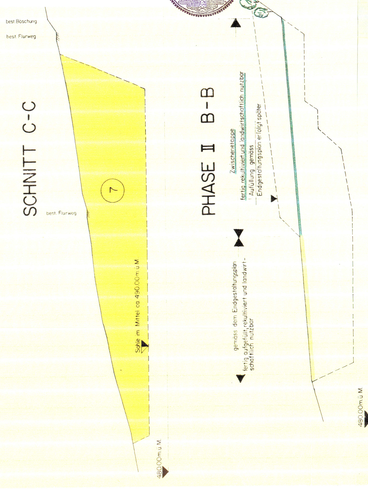
Abbauplan	Nr. 309.642.1
3 Phasenpläne	Nr. 309.642.2 - I
	Nr. 309.642.2 - II
	Nr. 309.642.2 - III
Endgestaltungsplan	Nr. 309.642.3
Sonderbauvorschriften	
Datum dieses Gestaltungsplanes:	12. September 1984 (Auflageplan) 1. September 1986 (Rev. gem. RRB)