12/30c

KANTON SOLOTHURN

GEMEINDE LOMMISWIL

# GESTALTUNGSPLAN

# KIESGRUBE LOMMISWIL

GB LOMMISWIL NR. 261-265, 267, 293-294

## Phasenplan III

GRUBENZUSTAND NACH ERFOLGTEM ABBAU DER ETAPPEN 6, 7 UND 8

VERBLEIBENDE ABBAUETAPPEN

WIEDERAUFFÜLLUNGS- UND REKULTIVIERUNGSZUSTAND

GRUBENERSCHLIESSUNG UND FLURWEGNETZ

## Situation 1:1000

| | | |
|---|---|---|
| PLAN NR. 309.642.2-III | PROJEKTVERFASSER | |
| FORMAT 85 / 138 | ZETTER AG<br>RUDOLF ENGGIST<br>DIPL. ING. ETH / SIA<br>RÖTISTRASSE 22<br>4500 SOLOTHURN<br>065 22 32 48 | ERWIN HUG<br>FRIEDERICH RAMSER<br>INGENIEURBUREAU SIA<br>GRUBENWEG 19<br>2540 GRENCHEN<br>065 52 29 12 |
| DATUM 12. SEPT. 1984 | | |
| REV. 1. SEPT. 1986 | | |

OEFFENTLICH AUFGELEGEN VOM 15. OKTOBER 1984 BIS 15. NOVEMBER 1984

GENEHMIGT VOM EINWOHNERGEMEINDERAT
AM 27. SEPTEMBR 1984

DER AMMANN: DER GEMEINDESCHREIBER

GENEHMIGT VOM REGIERUNGSRAT MIT BESCHLUSS NR. 2020
VOM 1. JULI 1986

DER STAATSSCHREIBER:

Beschlossen vom Einwohnergemeinderat
am: 15. Jan. 1997

Der Gemeindepräsident: A. von Burg

Der Gemeindeschreiber: E. Pfeuffer

Genehmigt vom Regierungsrat mit Beschluss Nr. 2623
vom 12 November 1996

Der Staatsschreiber: Dr. K. Schwabe

LEGENDE:

- Geltungsbereich
- Wald
- Grubenrand
- Böschungen
- neue Gehölze und Hecken als: Böschungssicherung (Verminderung der Abrutschgefahr) und als biologische Ausgleichsfläche

Wiederauffüllung und Rekultivierung

- fertig rekultiviert und landwirtschaftlich nutzbar

Abbaugebiete

- Firma Zetter AG

| Konzessionsfläche | Der Kiesabbau erfolgt durch |
|---|---|
| Surbaumacker<br>GB-Nr. 267 | Firma Erwin Hug<br>Bauunternehmung, Selzach |
| Neumatt, Rainacker und Mätschenland<br>GB-Nrn. 261, 262, 263, 264, 265, 293, 294 | Firma Zetter AG<br>Bauunternehmung, Solothurn |

Etappen Kiesabbau

- (7) Firma Zetter AG

Erschliessung

- bestehende Kiestransportstrasse
- Transportpiste für Grubenerschliessung
- Flurwege im Bereich des Kiesabbaugebietes; diese werden während dem Abbau unterbrochen oder verlegt
- Ausbau best. Flurweg (gemäss Abbauplan)
- Transportpiste für Erschliessung Kulturland
- Rekonstruktion des Flurwegnetzes durch Firma Zetter AG — best. Flurweg

best. Hochspannungsleitung

- nach Weisungen der AEK durch Firma Zetter AG gemäss Phasenplan II verlegen

**Geltungsbereich Teil-Genehmigung November 1996**

Böschungen und Sicherheitsabstände

- während Kiesabbau

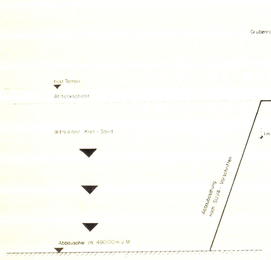


SCHNITT C-C



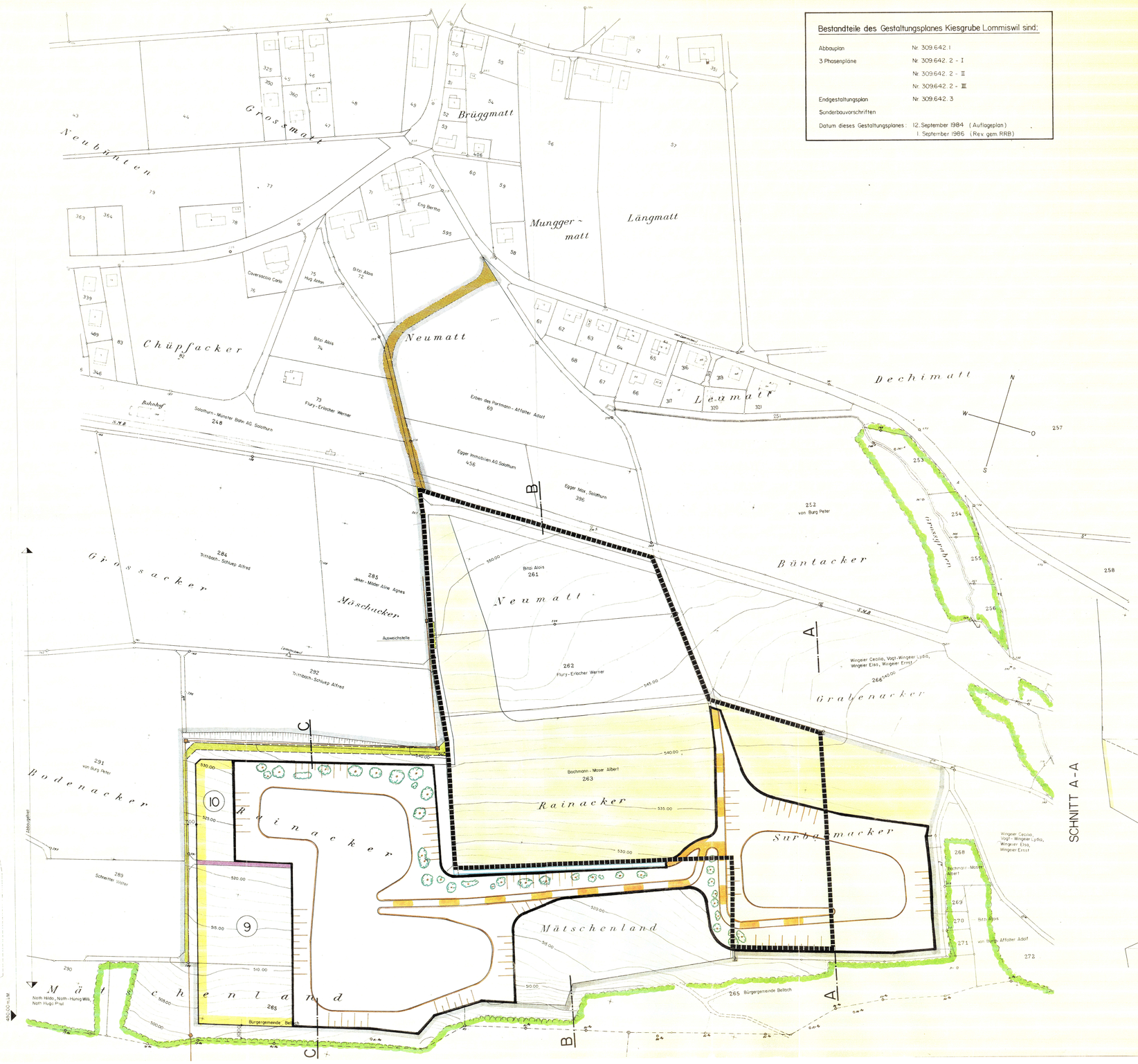
SCHNITT B-B