

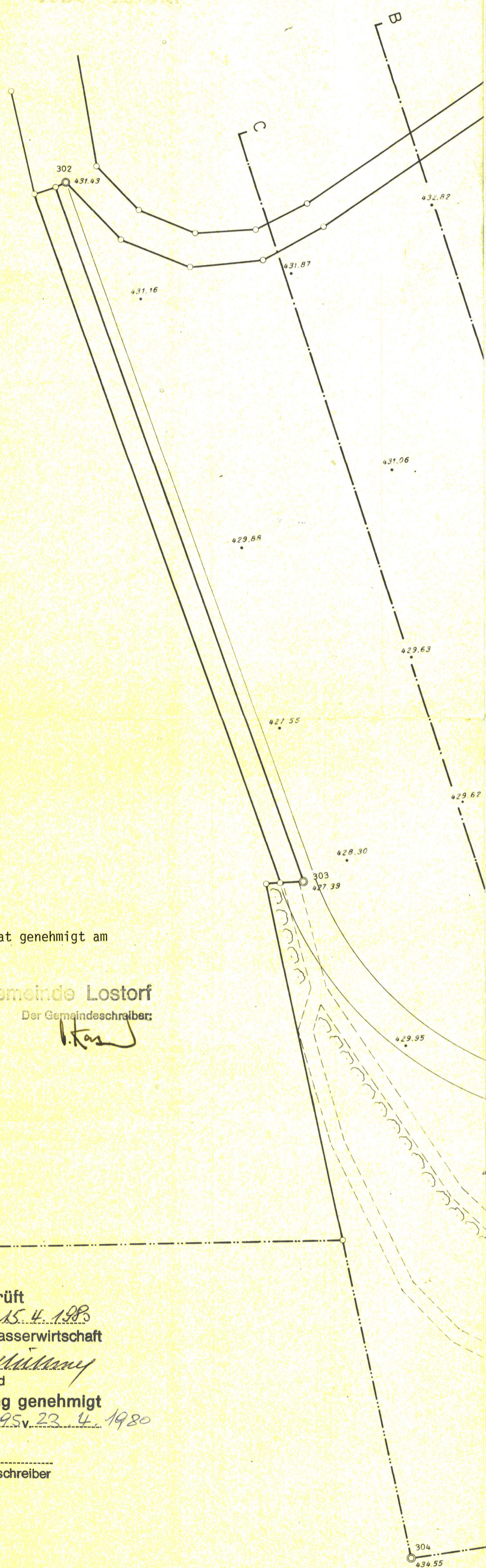
GEMEINDE LOSTORF

HERRN URS GÜBLER, NIEDERERLINSBACH
ERWEITERUNG DER KIESGRUBE IN LOSTORF

SITUATIONSPLAN ZU SCHNITTPLAN | HÖHENKOTEN HEUTIGES TERRAIN

17. 12. 1979

Plan: 4554
Architekt:
4554 LOSTORF



Vom Gemeinderat genehmigt am
10. März 1980

Einwohnergemeinde Lostorf

Der Ammann: *[Signature]*
Der Gemeindevorstand: *[Signature]*






Geprüft

Solothurn, den 15. 4. 1980
Kant. Amt für Wasserwirtschaft

i.A. *[Signature]*
und

zur Ausführung genehmigt
durch RRB Nr. 1995 v. 23. 4. 1980

Der Staatschreiber



Einwohnergemeinde Lostorf

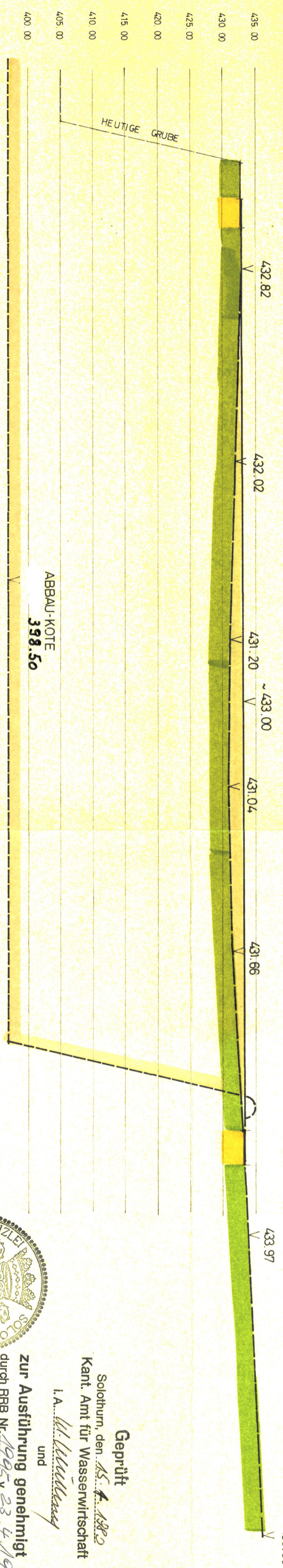
Vom Gemeinderat genehmigt am
10. März 1980

Der Ammann: *[Signature]*
Der Gemeindevorstand: *[Signature]*

HERRN URS GÜBLER, NIEDERERLINSBACH
ERWEITERUNG DER KIESGRUBE IN LOSTORF

SCHNITTPLAN MST 1 : 500

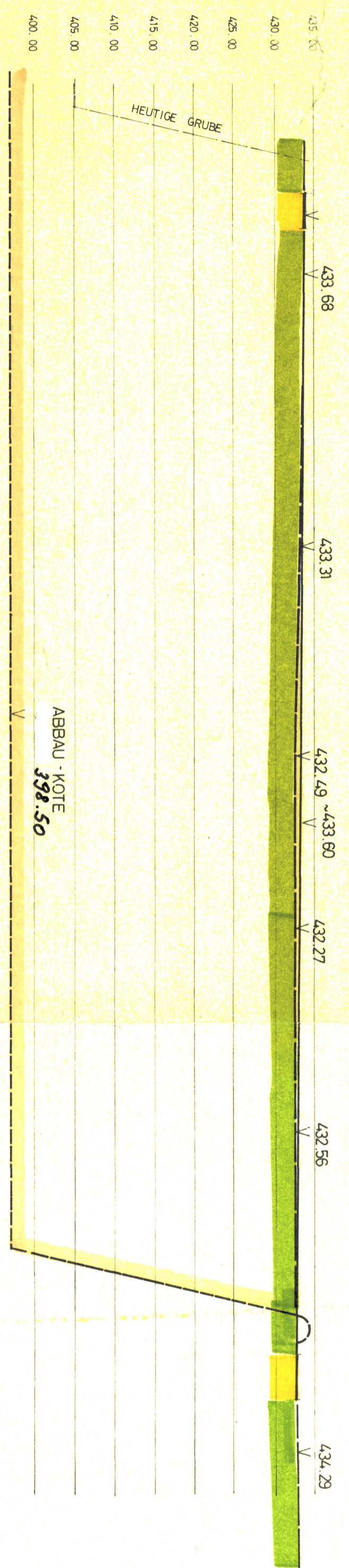
17. 12. 1979



SCHNITT C - C

Der Staatschreiber

Geprüft
Solothurn, den 15. 4. 1980
Kant. Amt für Wasserwirtschaft
I.A. *[Signature]*
und
zur Ausführung genehmigt
durch RRB Nr. 1995 v. 23. 4. 1980



LEGENDE

- BESTEHENDES TERRAIN
- STRASSE
- KIESGRUBE
- AUFGEFÜLLTES UND REKULTIVIERTES TERRAIN

SCHNITT A - A

SCHNITT B - B