36 / 18

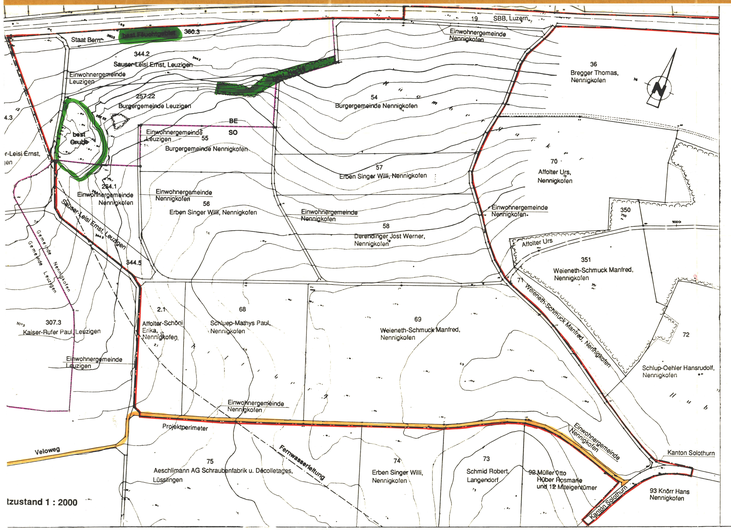

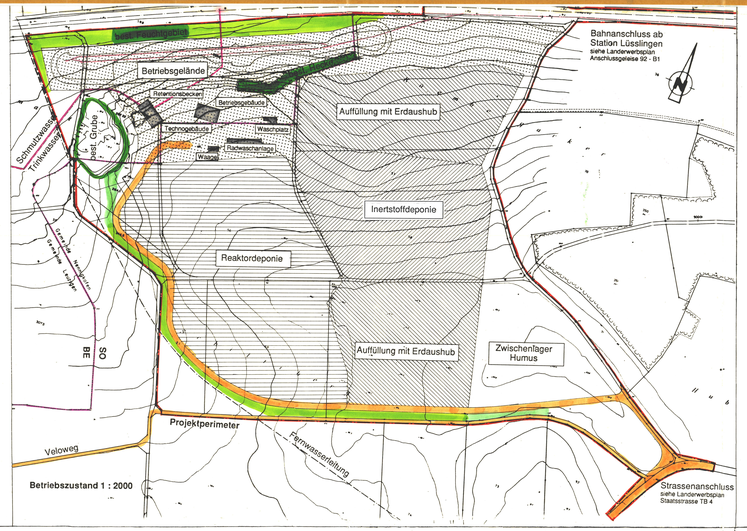

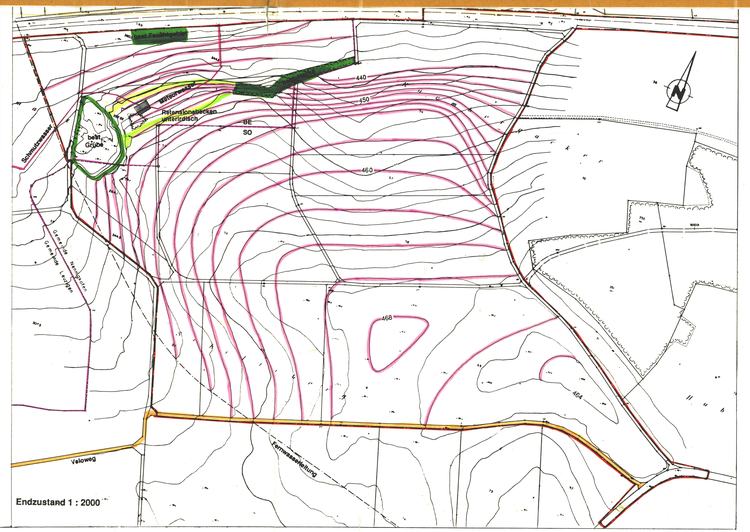

GENEHMIGUNGSVERMERKE

Öffentliche Auflage von 13. Sep. 1993 bis 12. Okt. 1993

Genehmigt vom Regierungsrat mit RRB Nr. 2636 vom 6 September 1994

Der Staatsschreiber:

Dr. K. Schmutz

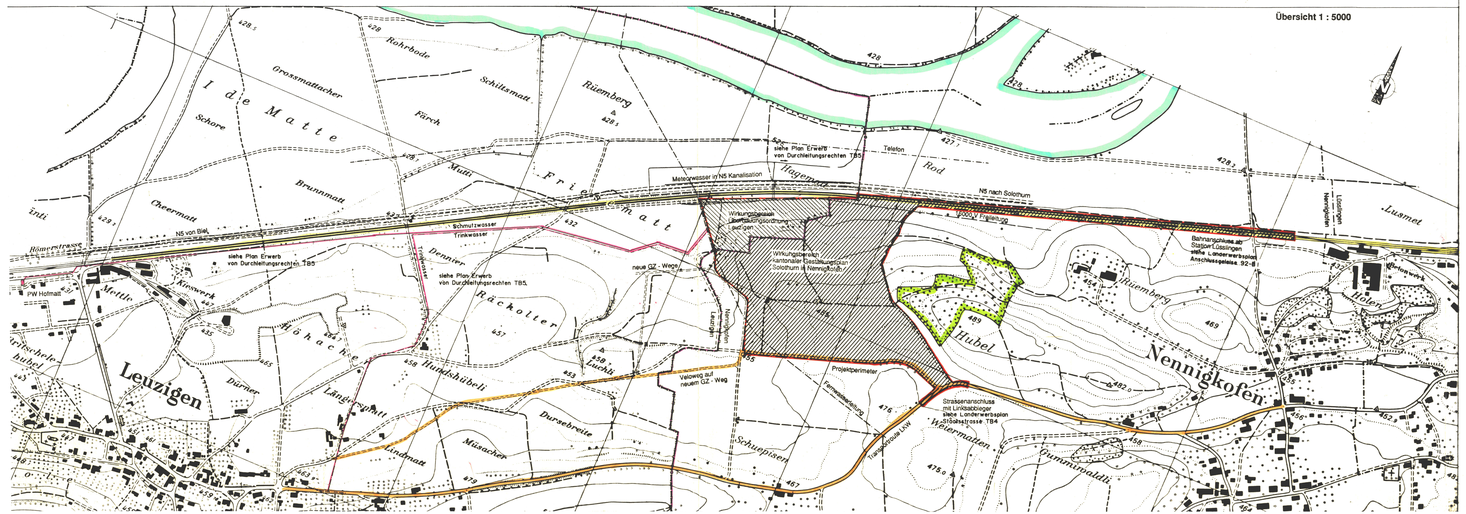

Legende

Genehmigungsinhalt

- Projektperimeter
- Wirkungsbereich Kantonaler Gestaltungsplan Solothurn in Nennigkofen (Art 2)
- Wirkungsbereich Überbauungsordnung Leuzigen (Art 2)
- Werkleitungen (Wasser, Abwasser, Strom, Telefon)
- Reaktor- / Inertstoffdeponie (Art 7)
- Auffüllung mit Erdaushub (Art 8)
- Baufeld Betriebsareal (Art 9)
- Topographische Endgestaltung (Art 10)
- Bahnanschluss (Art 5)
- Bereich für Büsche und Hecken im Endzustand (Art 10)
- Verbleibende Bepflanzung (Art 11)
- Bepflanzung Betriebsphase (Art 11)

Informationsinhalt

- 79 97.1 Parzellennummern
- Bregger Thomas, Nennigkofen Besitzer (nach GZ)
- Kantons- resp. Gemeindegrenze

13. SEP. 1993
Kollerring Grundbuchvermessungen AG Gewerbestrasse 2 4528 Zuchwil

Kanton Solothurn — Gemeinde Nennigkofen

Kanton Solothurn, Amt für Wasserwirtschaft

DEPONIE RÜEMBERGACKER

Kantonaler Gestaltungsplan

IGR INGENIEURGEMEINSCHAFT RÜEMBERGACKER
Konsumstrasse 20, 3007 Bern
Telefon 031 26 30 10
Telefax 031 26 12 43

Auftrag Nr. CSD BE2734			
Plan Nr. GP 1	Massstab		
Format 60 / 147	Datum	28.7.93	
Geprüft	Gezeichnet	PM	
Aenderungen	Datum	Gezeichnet	

BfKA Büro für Kies und Abfall AG, Ingenieurbüro für Umwelttechnik

CSD Colombi Schmutz Dorthe AG, Ingenieure Geologen Umweltspezialisten