Bau- und Justizdepartement
Amt für Verkehr und Tiefbau

KANTON **solothurn**

Genehmigungsinhalt

Gemeinde	Lüterkofen-Ichertswil
Strasse	Sägegasse, Hofstrasse, Chrüzbaumstrasse
Abschnitt / Objekt	Bibernstrasse-Nennigkofenstrasse / Brücke 8/32/1
Projekt	Strassensanierung und Strassenausbau, Instandsetzung Brücke 8/32/1
Projektphase	Bewilligungsverfahren / Auflageprojekt
Inhalt	**Erschliessungsplan 1:500** **Teil Mitte**

STAATSKANZLEI SOLOTHURN

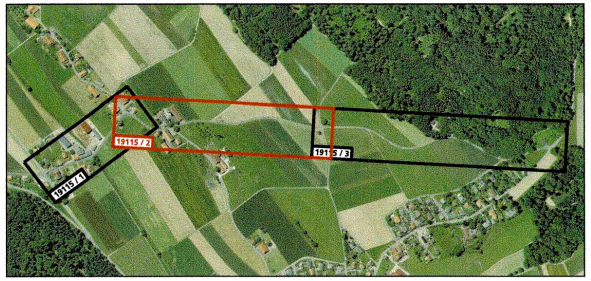
19115 / 1
19115 / 2
19115 / 3

Die öffentliche Auflage erfolgte
vom 2. Februar 2024 bis 4. März 2024.

vom Regierungsrat durch heutigen
Beschluss Nr. 2024 / 775 genehmigt.

Solothurn, 21. Mai 2024
Staatsschreiber:

BAU- UND JUSTIZDEPARTEMENT
der Kantonsingenieur

Achs-Nr.	2720
Bezugspunkt (BP)	002 + 013m bis 019 + 000m
Achs-Nr.	2800
Bezugspunkt (BP)	024 + 015m bis 024 + 073m
Objekt-Nr. KB	8/32/1
Projekt-Nr.	3TK.01194.A

Dok.-Nr.		**19115 / 2**
Format		30 / 116
	Kürzel	Datum
Erstellt	bar	20.12.2023
Geprüft	tmu	20.12.2023
Freigabe	tmu	20.12.2023
Revidiert Index A		
Geprüft		
Freigabe		

Amt für Verkehr und Tiefbau
Rötihof, Werkhofstrasse 65, 4509 Solothurn
Telefon 032 627 26 33
E-Mail avt@bd.so.ch / www.avt.so.ch

bsb+
BSB + Partner
Ingenieure und Planer
www.bsb-partner.ch

Basel	Tel. 061 264 19 20	Grenchen	Tel. 032 654 59 30
Bern	Tel. 031 978 00 78	Langnau i.E.	Tel. 034 420 16 70
Biberist	**Tel. 032 671 22 22**	Oensingen	Tel. 062 388 38 38
Burgdorf	Tel. 034 420 16 20	Solothurn	Tel. 032 671 22 22

Legende

Genehmigungsinhalt

🟧	Fahrbahn Kantonsstrasse
🟨	Fahrbahn Gemeindestrasse
⬜	privater Vorplatz
🟪	Gehweg
🟩	Grünfläche
▨	Naturbelag
⊗	Baum fällen Strauch, Gebüsch entfernen
—×—×—	Zaun / Sichtschutzwand
——	Rückbau / Abbruch
—·—·—	Baulinie Strasse kantonal
×—·—×	Baulinie Strasse aufheben
▨	Sichtberme (§50 KBV)
——	Rand / Abgrenzung Projekt
┌──┐	Geltungsbereich Erschliessungsplan

Orientierungsinhalt (neu)

●	Baum / Strauch / Gebüsch

Orientierungsinhalt (bestehend)

⬜	Fahrbahn
▩	privater Vorplatz
⬛	Gehweg
⬜	Grünfläche
🟩	Wald
⬜	Gewässer
○	Baum / Strauch, Gebüsch
┬┬┬	Böschung
—×—×—	Zaun / Sichtschutzwand
▬ ▬	Mauer / Lärmschutzwand
V Λ	Ein- / Ausfahrt
—·—·—	Baulinie Strasse kantonal
—·—·—	Baulinie Strasse kommunal
——	Gestaltungsbaulinie kommunal
——	Vorbaulinie
—·—·—	Waldabstandslinie / Baulinie Hecke
—·—·—	Baulinie Gewässer

Dem Plan kommt gleichzeitig die Bedeutung der Baubewilligung gemäss § 39 Abs. 4 PBG
Signalisation und Markierung sind nicht Gegenstand der Planauflage und werden nur zur besseren Übersichtlichkeit dargestellt.

zu.

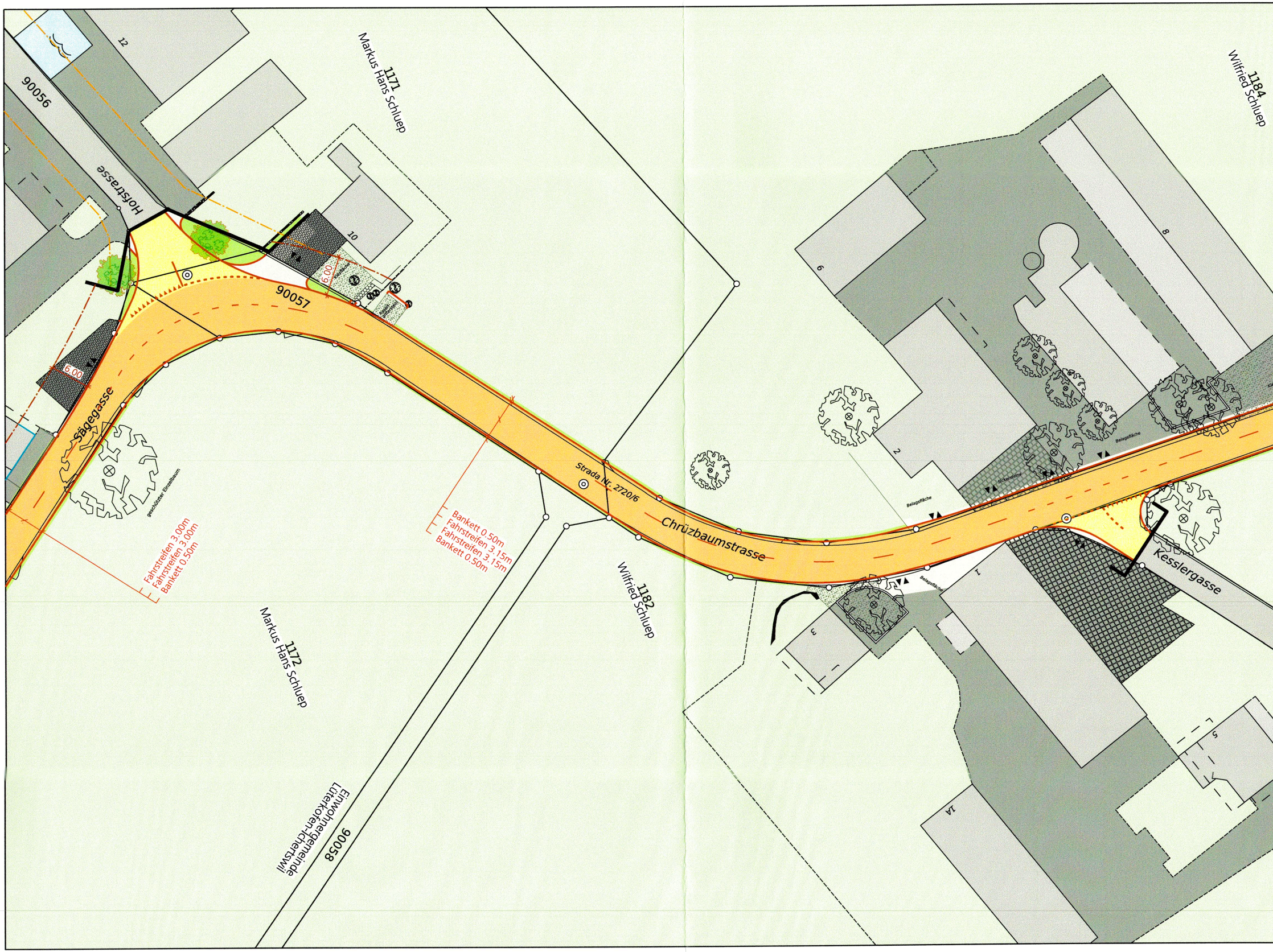

12
90056
Hofstrasse
1171
Markus Hans Schluep
10
6.00
Kiesfläche
Rasengittersteine
90057
6.00
Sägegasse
geschützter Einzelbaum
Fahrstreifen 3.00m
Fahrstreifen 3.00m
Bankett 0.50m
Bankett 0.50m
Fahrstreifen 3.15m
Fahrstreifen 3.15m
Bankett 0.50m
Strada Nr. 2720/6
Chrüzbaumstrasse
1182
Wilfried Schluep
1172
Markus Hans Schluep
Einwohnergemeinde
Lüterkofen-Ichertswil
90058
1184
Wilfried Schluep
9
8
2
Belagsfläche
Sickersteine
Belagsfläche
Belagsfläche
1
3
Kesslergasse
5
14

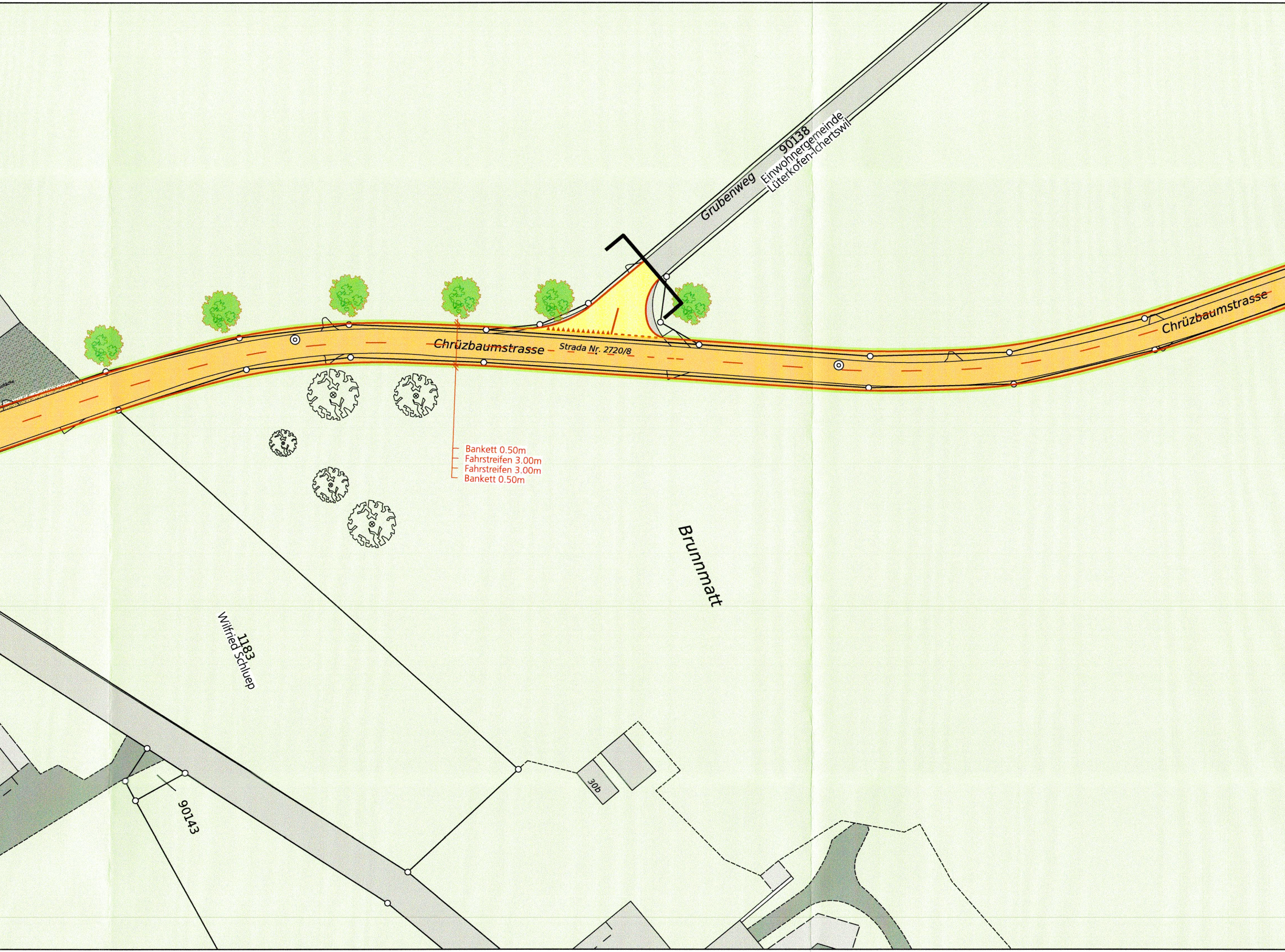
Grubenweg
90138
Einwohnergemeinde
Lüterkofen-Ichertswil
Chrüzbaumstrasse
Strada Nr. 2720/8
Chrüzbaumstrasse
Bankett 0.50m
Fahrstreifen 3.00m
Fahrstreifen 3.00m
Bankett 0.50m
Brunnmatt
1183
Wilfried Schluep
30b
90143
sfläche

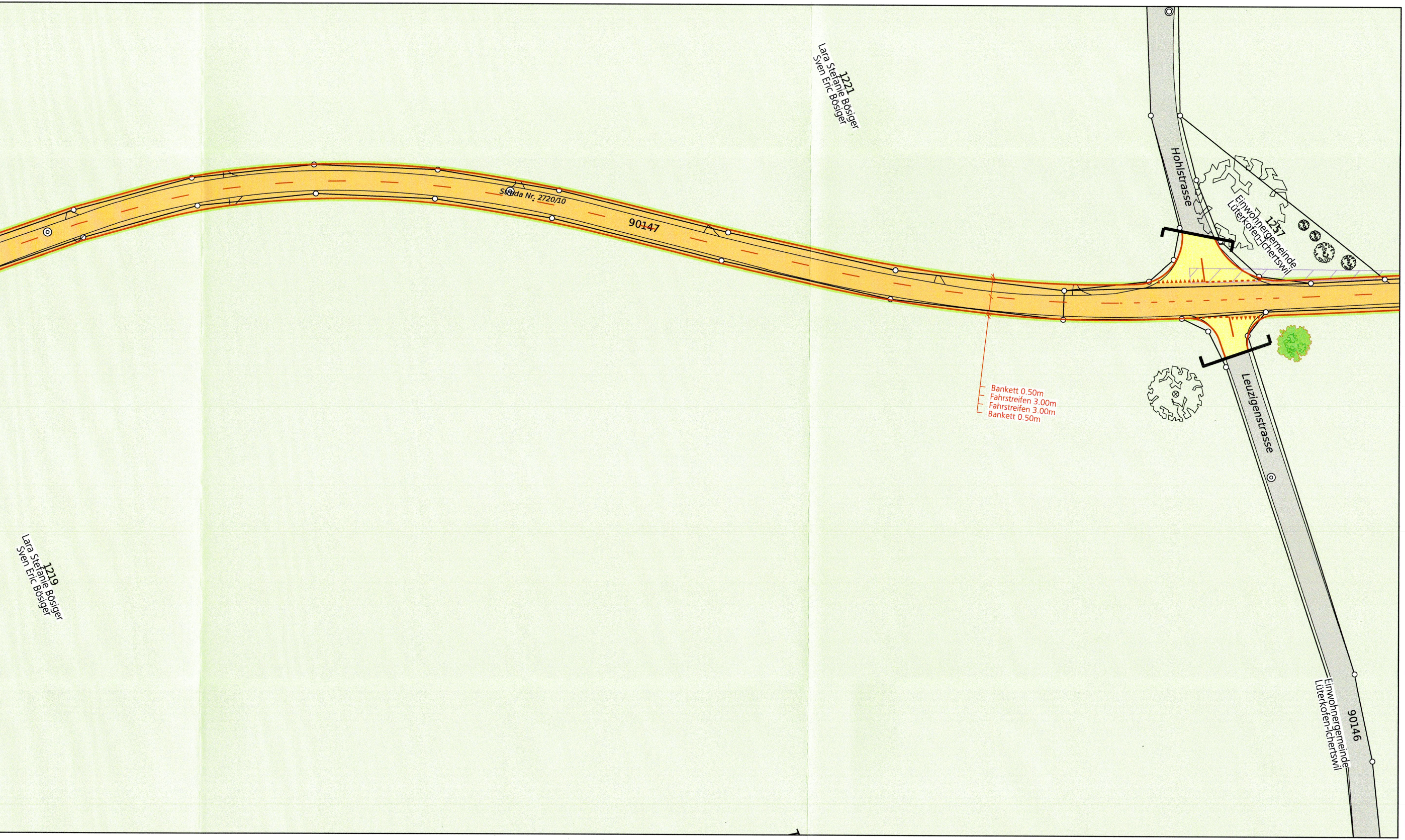
1221
Lara Stefanie Bösiger
Sven Eric Bösiger
Strada Nr. 2720/10
90147
Hohlstrasse
1257
Einwohnergemeinde
Lüterkofen-Ichertswil
Bankett 0.50m
Fahrstreifen 3.00m
Fahrstreifen 3.00m
Bankett 0.50m
Leuzigenstrasse
1219
Lara Stefanie Bösiger
Sven Eric Bösiger
90146
Einwohnergemeinde
Lüterkofen-Ichertswil