Bau- und Justizdepartement
Amt für Verkehr und Tiefbau

KANTON solothurn

Genehmigungsinhalt

Gemeinde	Lüterkofen-Ichertswil
Strasse	Sägegasse, Hofstrasse, Chrüzbaumstrasse
Abschnitt / Objekt	Bibernstrasse-Nennigkofenstrasse / Brücke 8/32/1
Projekt	Strassensanierung und Strassenausbau, Instandsetzung Brücke 8/32/1
Projektphase	Bewilligungsverfahren / Auflageprojekt
Inhalt	**Situation 1:200** **Teil 3**

STAATSKANZLEI SOLOTHURN

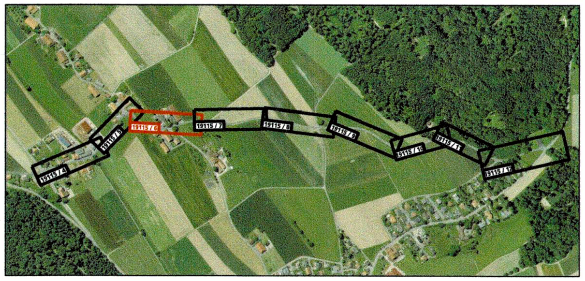
19115 / 4
19115 / 5
19115 / 6
19115 / 7
19115 / 8
19115 / 9
9115 / 10
19115 / 11
9115 / 12

Die öffentliche Auflage erfolgte
vom 2. Februar 2024 bis 4. März 2024.

vom Regierungsrat durch heutigen
Beschluss Nr. 2024 / *775* genehmigt.

Solothurn, 21. Mai 2024
Staatsschreiber:

BAU- UND JUSTIZDEPARTEMENT
der Kantonsingenieur

Achs-Nr.	2720
Bezugspunkt (BP)	002 + 013m bis 019 + 000m
Achs-Nr.	2800
Bezugspunkt (BP)	024 + 015m bis 024 + 073m
Objekt-Nr. KB	8/32/1
Projekt-Nr.	3TK.01194.A

Dok.-Nr.		19115 / 6
Format		30 / 168
	Kürzel	Datum
Erstellt	bar	20.12.2023
Geprüft	tmu	20.12.2023
Freigabe	tmu	20.12.2023
Revidiert Index A		
Geprüft		
Freigabe		

Amt für Verkehr und Tiefbau
Rötihof, Werkhofstrasse 65, 4509 Solothurn
Telefon 032 627 26 33
E-Mail avt@bd.so.ch / www.avt.so.ch

BSB + Partner
Ingenieure und Planer
www.bsb-partner.ch

Basel	Tel. 061 264 19 20	Grenchen	Tel. 032 654 59 30
Bern	Tel. 031 978 00 78	Langnau i.E.	Tel. 034 420 16 70
Biberist	**Tel. 032 671 22 22**	Oensingen	Tel. 062 388 38 38
Burgdorf	Tel. 034 420 16 20	Solothurn	Tel. 032 671 22 22

Legende

Genehmigungsinhalt

🟧	Fahrbahn Kantonsstrasse
🟨	Fahrbahn Gemeindestrasse
☐	privater Vorplatz
🟪	Gehweg
🟩	Grünfläche
▨	Naturbelag
▨	vorübergehende Landbeanspruchung während Bau

Genehmigungsinhalt Abschlüsse

Schalenstein Typ 12 A

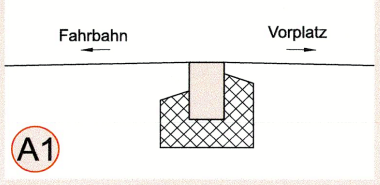
Fahrbahn
Vorplatz
A1

Schalenstein Typ 12 A

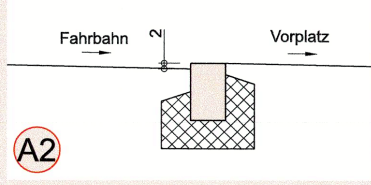
Fahrbahn
2
Vorplatz
A2

Schalenstein Typ 12 A

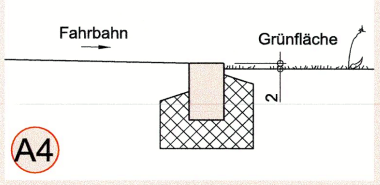
Fahrbahn
Grünfläche
2
A4

Schalenstein Typ 12 A

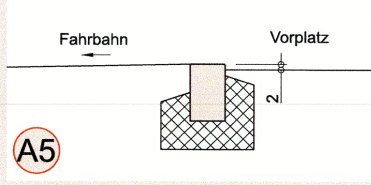
Fahrbahn
Vorplatz
2
A5

Randstein RN 12, Typ AVT, abgesenkt

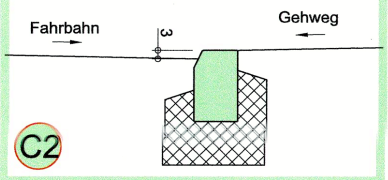
Fahrbahn
3
Gehweg
C2

Schalenstein Typ 12

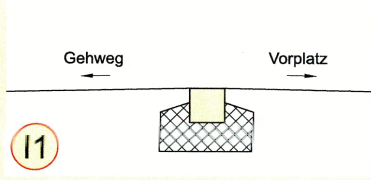
Gehweg
Vorplatz
I1

Stellplatte SN 6

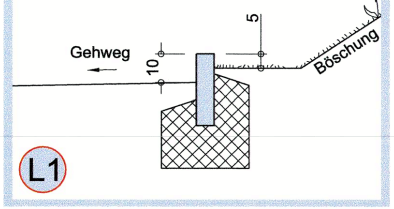
Gehweg
10
5
Böschung
L1

Stellplatte SN 8

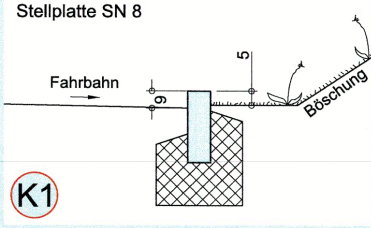
Fahrbahn
9
5
Böschung
K1

Baum fällen /
Strauch, Gebüsch entfernen

Zaun / Sichtschutzwand

Mauer

Rückbau / Abbruch

Strassenentwässerung WAR / WAS

Gefälle Vorplatz

Rand / Abgrenzung Projekt

Geltungsbereich

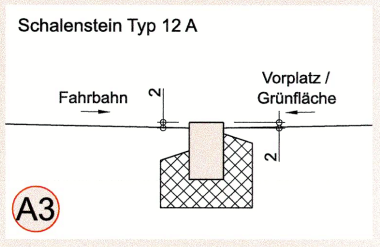
Schalenstein Typ 12 A
Fahrbahn
Vorplatz / Grünfläche
2
2
A3

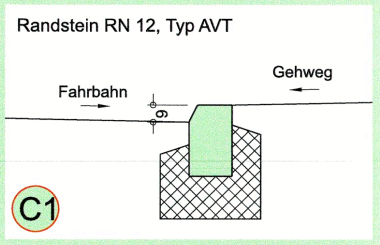
Randstein RN 12, Typ AVT
Fahrbahn
Gehweg
6
C1

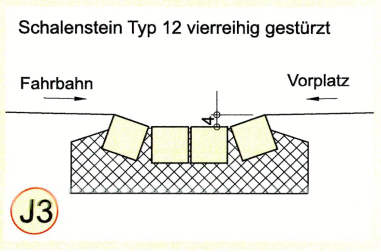
Schalenstein Typ 12 vierreihig gestürzt
Fahrbahn
Vorplatz
4
J3

Genehmigungsinhalt

Fahrbahn Kantonsstrasse (innerorts)
Deckschicht SDA 8-12, PmB 45/80-65 E

Fahrbahn Kantonsstrasse (ausserorts)
Deckschicht AC 11 N, B 50/70

Gehweg Kantonsstrasse
Deckschicht AC 8 N, B 70/100

Dem Plan kommt gleichzeitig die Bedeutung der Baubewilligung gemäss § 39 Abs. 4 PBG zu.

Signalisation und Markierung sind nicht Gegenstand der Planauflage und werden nur zur besseren Übersichtlichkeit dargestellt.

Orientierungsinhalt

Fahrbahn Kantonsstrasse (Innerorts)

Deckschicht	30 mm	*Materialisierung siehe Genehmigungsinhalt*
Tragschicht	70 mm	AC T 22 N, B 50/70
Planie	50 mm	Ungebundenes Gemisch 0/16, nicht normiert, recyklierte Gesteinskörnungen
Fundation	450 mm	Ungebundenes Gemisch 0/45, nach SN 670 119-NA, recyklierte Gesteinskörnungen

Fahrbahn Kantonsstrasse (ausserorts)

Deckschicht	35 mm	*Materialisierung siehe Genehmigungsinhalt*
Tragschicht	65 mm	AC T 22 N, B 50/70
Planie	50 mm	Ungebundenes Gemisch 0/16, nicht normiert, recyklierte Gesteinskörnungen
Fundation	450 mm	Ungebundenes Gemisch 0/45, nach SN 670 119-NA, recyklierte Gesteinskörnungen

Gehweg Kantonsstrasse

Deckschicht	25 mm	*Materialisierung siehe Genehmigungsinhalt*
Tragschicht	45 mm	AC T 16 N, B 70/100
Planie	50 mm	Ungebundenes Gemisch 0/16, nicht normiert, recyklierte Gesteinskörnungen
Fundation	450 mm	Ungebundenes Gemisch 0/45, nach SN 670 119-NA, recyklierte Gesteinskörnungen

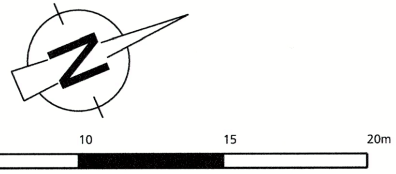
N
0
5
10
15
20m

Orientierungsinhalt (neu)

●	Baum

Orientierungsinhalt (bestehend)

▭	Fahrbahn	○	Baum / Strauch, Gebüsch
▭	privater Vorplatz	---x---x---	Zaun / Sichtschutzwand
▭	Gehweg	▭	Mauer
▭	Grünfläche	▨	Strassenentwässerung
🟩	Wald	▥	Böschung
→	Gefälle Vorplatz		

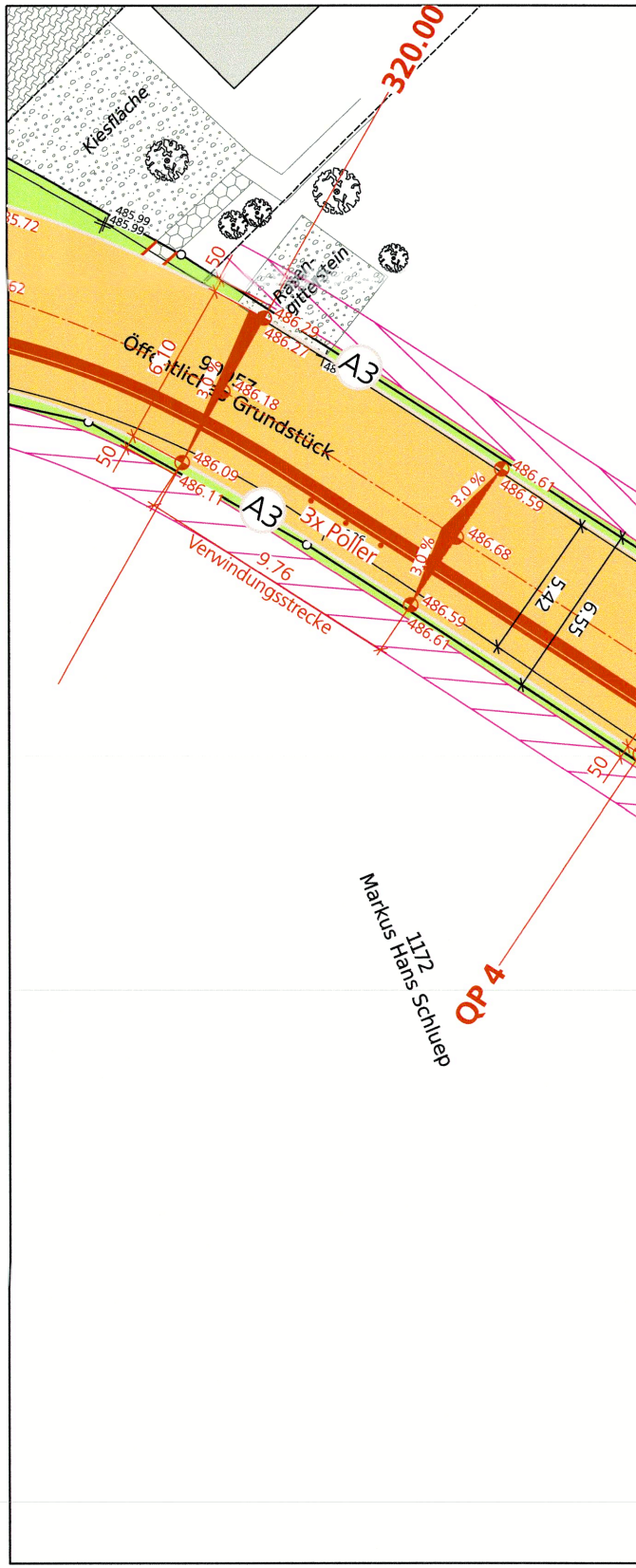
320.00
Kiesfläche
485.99
485.99
35.72
62
50
Rasengittertstein
486.29
486.27
A3
6.10
3.0 %
99057
Öffentliches Grundstück
486.18
50
486.09
486.11
A3
3x Poller
9.76
Verwindungsstrecke
486.61
486.59
3.0 %
486.68
3.0 %
486.59
486.61
5.42
6.55
50
1172
Markus Hans Schluep
QP 4

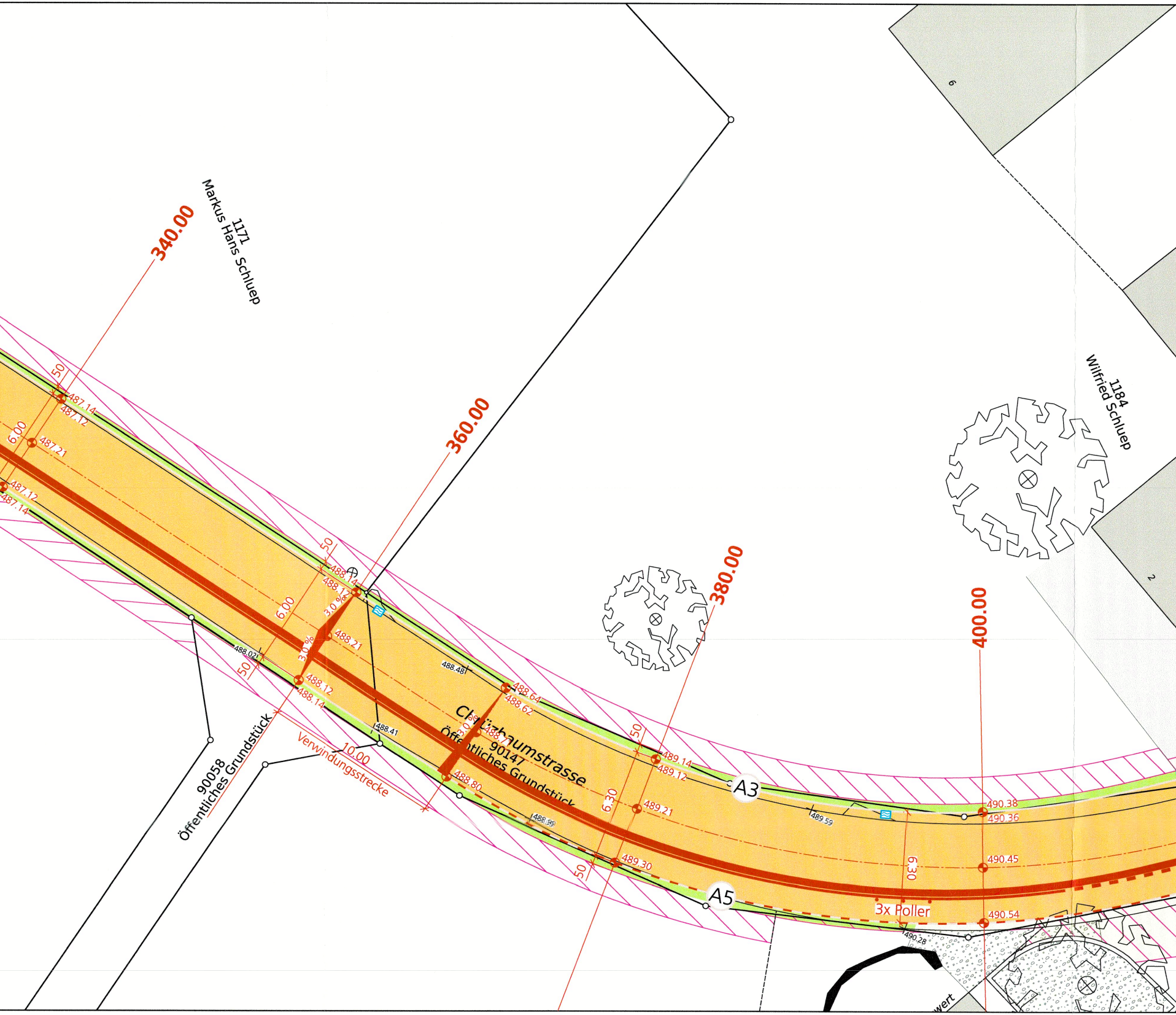
340.00
360.00
380.00
400.00
1171
Markus Hans Schluep
1184
Wilfried Schluep
6
2
Chrüzbaumstrasse
90147
Öffentliches Grundstück
90058
Öffentliches Grundstück
10.00
Verwindungsstrecke
A3
A5
3x Poller
6.00
6.00
6.30
6.30
50
3.0 %
487.14
487.12
487.21
487.12
487.14
488.14
488.12
488.21
488.12
488.14
488.02
488.48
488.41
488.64
488.62
488.80
488.99
489.14
489.12
489.21
489.30
489.59
490.38
490.36
490.45
490.54
490.28

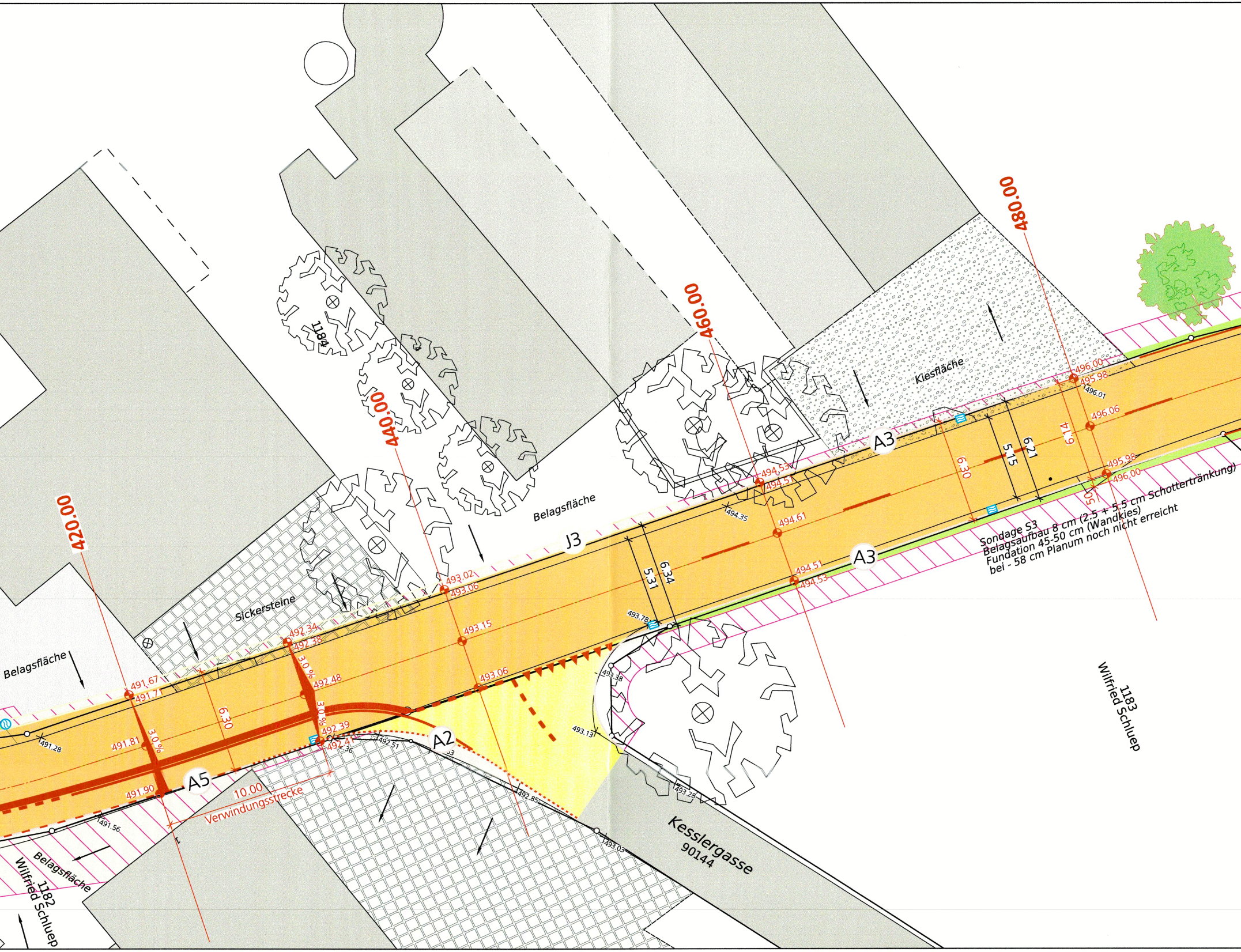
420.00
440.00
460.00
480.00
1184
Belagsfläche
Belagsfläche
Belagsfläche
Sickersteine
Kiesfläche
J3
A3
A3
A5
A2
491.67
491.71
491.81
491.90
491.28
491.56
492.34
492.38
492.48
492.39
492.41
492.36
492.51
492.85
3.0 %
3.0 %
3.0 %
6.30
10.00
Verwindungsstrecke
493.02
493.06
493.15
493.06
493.78
493.38
493.13
493.28
493.03
5.31
6.34
494.35
494.53
494.51
494.61
494.51
494.53
6.30
5.15
6.21
6.14
50
496.00
495.98
496.01
496.06
495.98
496.00
Sondage S3
Belagsaufbau 8 cm (2.5 + 5.5 cm Schottertränkung)
Fundation 45-50 cm (Wandkies)
bei - 58 cm Planum noch nicht erreicht
1183
Wilfried Schluep
1182
Wilfried Schluep
Kesslergasse
90144

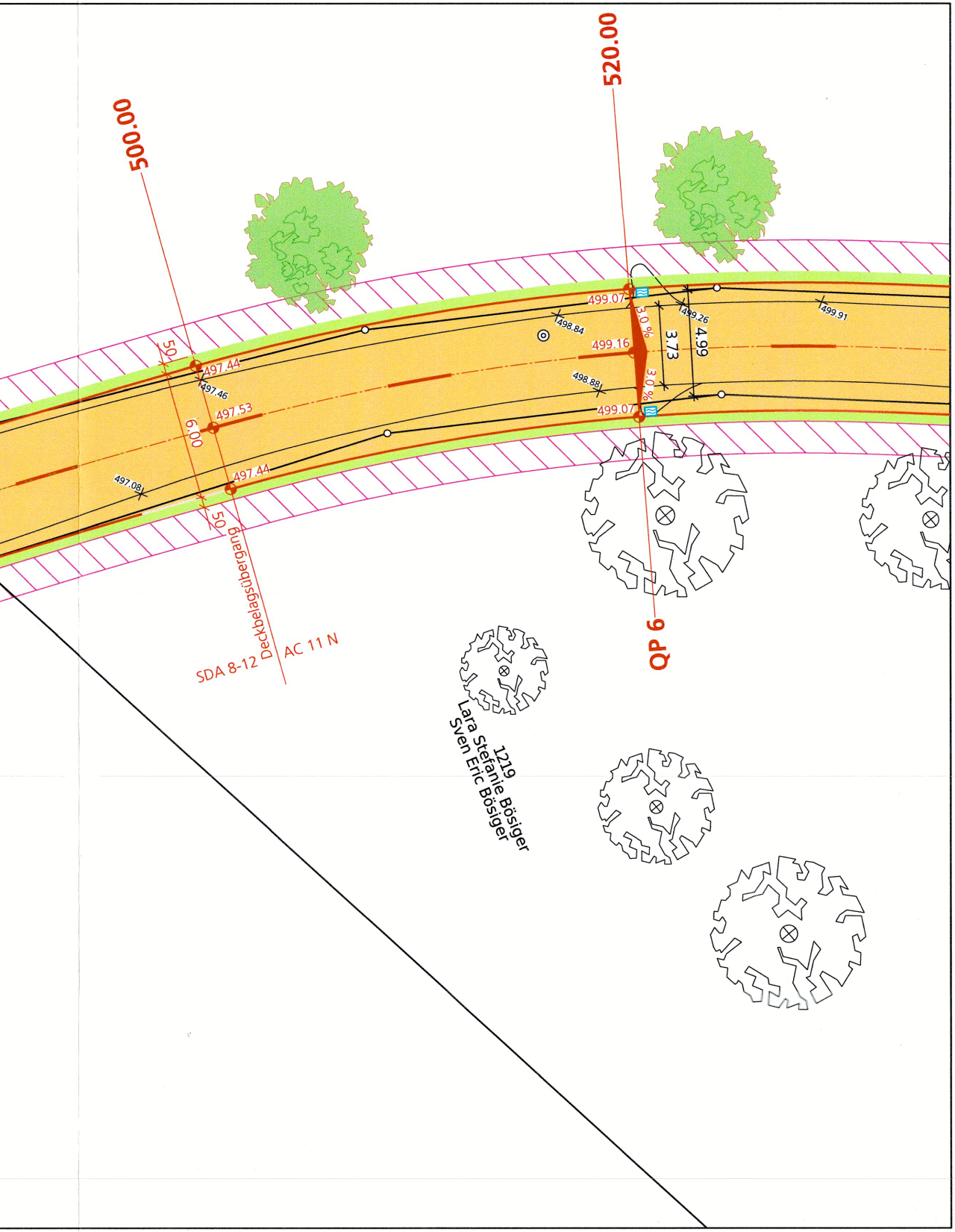
500.00
520.00
499.07
498.84
499.26
499.91
3.0 %
3.73
4.99
499.16
498.88
3.0 %
499.07
50
497.44
497.46
497.53
6.00
497.08
497.44
50
Deckbelagsübergang
SDA 8-12
AC 11 N
QP 6
1219
Lara Stefanie Bösiger
Sven Eric Bösiger