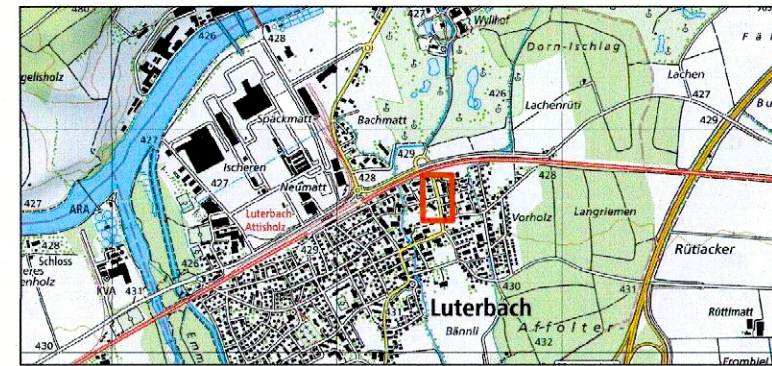



Gemeinde Luterbach
Strasse Wyllihofstrasse
Abschnitt / Objekt Grützbachstrasse / Lochzelgli
Projekt Fussgängerquerung
Projektphase Bewilligungsverfahren / Auflageprojekt
Inhalt **Erschliessungsplan 1:200**



Die öffentliche Auflage erfolgte vom 17. Oktober 2024 bis 15. November 2024 vom Regierungsrat durch heutigen Beschluss Nr. 2024 / 2017 genehmigt.

Solothurn, 17. Dezember 2024
Staatsschreiber:



Plan-Nr.	TB.034.126.370	
Format	30x84	
Erstellt	Kürzel	Datum
Geprüft	Bas	30.09.2024
Freigabe	ba	
Revidiert	Index	
Geprüft		
Freigabe		

Achs-Nr.	3200
Bezugspunkt (BP)	26 + 15 m bis 26 + 60 m
Achs-Nr.	
Bezugspunkt (BP)	
Objekt-Nr. KB	
Projekt-Nr.	2TK.00630

Amt für Verkehr und Tiefbau
Röthhof, Werkhofstrasse 65, 4509 Solothurn
Telefon 032 627 26 33
E-Mail avt@bd.so.ch / www.avt.so.ch



Emch+Berger AG Solothurn
Ingenieure Planer Geometer
Schöngrünstrasse 35 | CH-4500 Solothurn
solothurn@emchberger.ch | Tel. +41 58 451 73 00
www.emchberger.ch

QM-Nummer 430

Legende

Genehmigungsinhalt

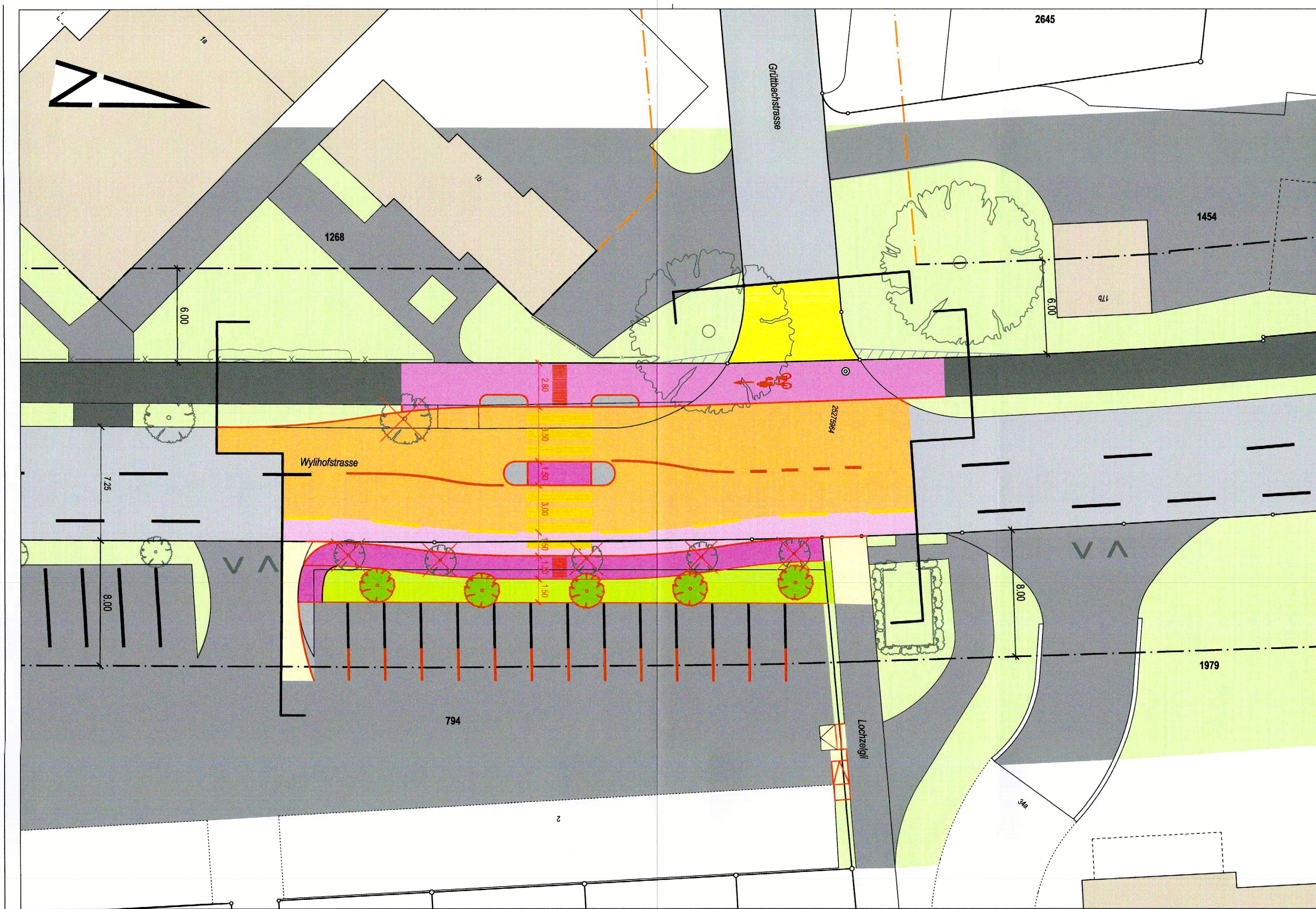
- Fahrbahn Kantonsstrasse
- Fahrbahn Gemeindestrasse
- Gehweg
- Radstreifen / Radweg
- kombinierter Rad-/ Gehweg
- Verkehrsinsel
- Grünfläche
- privater Vorplatz
- Rampe
- Baum fällen / Strauch, Gebüsch entfernen
- Sichtberme (§50 KBV)
- Rand / Abgrenzung Projekt
- Geltungsbereich Erschliessungsplan

Orientierungsinhalt (bestehend)

- Fahrbahn
- privater Vorplatz
- Gehweg
- Grünfläche
- Baum / Strauch, Gebüsch
- Ein- / Ausfahrt
- Baulinie Strasse kantonal
- Baulinie Strasse kommunal
- Vorbaulinie

Orientierungsinhalt (neu)

- Baum / Strauch, Gebüsch



Dem Plan kommt gleichzeitig die Bedeutung der Baubewilligung gemäss § 39 Abs. 4 PBG zu. Signalisation und Markierung sind nicht Gegenstand der Planaufgabe und werden nur zur besseren Übersichtlichkeit dargestellt.