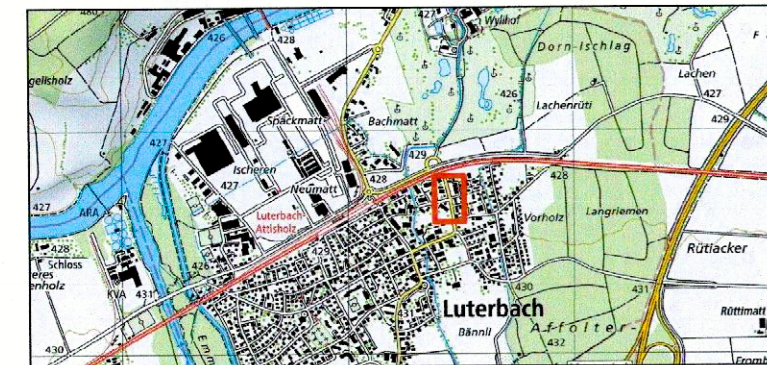



Gemeinde Luterbach  
Strasse Wyllihofstrasse  
Abschnitt / Objekt Grützbachstrasse / Lochzelgli  
Projekt Fussgängerquerung  
Projektphase Bewilligungsverfahren / Auflageprojekt  
Inhalt **Situation 1:200**



Die öffentliche Auflage erfolgte vom 17. Oktober 2024 bis 15. November 2024 vom Regierungsrat durch heutigen Beschluss Nr. 2024 / 2017 genehmigt.

Solothurn, 17. Dezember 2024  
Staatschreiber:



Plan-Nr.	FB-034.126.371	
Format	30x105	
	Kürzel	Datum
Erstellt	Bas	30.09.2024
Geprüft	ba	
Freigabe		
Revidiert Index		
Geprüft		
Freigabe		
Achs-Nr.	3200	
Bezugspunkt (BP)	26 + 15 m bis 26 + 60 m	
Achs-Nr.		
Bezugspunkt (BP)		
Objekt-Nr. KE		
Projekt-Nr.	2TK.00630	

Amt für Verkehr und Tiefbau  
Röthhof, Werkhofstrasse 65, 4509 Solothurn  
Telefon 032 627 26 33  
E-Mail avt@bd.so.ch / www.avt.so.ch

**Emch+Berger AG Solothurn**  
Ingenieure Planer Geometer  
Schöngrünstrasse 35 | CH-4500 Solothurn  
solothurn@emchberger.ch | Tel. +41 58 451 73 00  
www.emchberger.ch

QM-Nummer 430

**Legende**

**Genehmigungsinhalt**

- Fahrbahn Kantonsstrasse
- Fahrbahn Gemeindestrasse
- Gehweg
- Radstreifen / Radweg
- kombinierter Rad-/ Gehweg
- Verkehrsinsel
- Grünfläche
- privater Vorplatz
- Baum fallen / Strauch, Gebüsch entfernen
- WAR WAS Strassen-/ Platzentwässerung
- Gefälle Vorplatz
- Rand / Abgrenzung Projekt
- Geltungsbereich

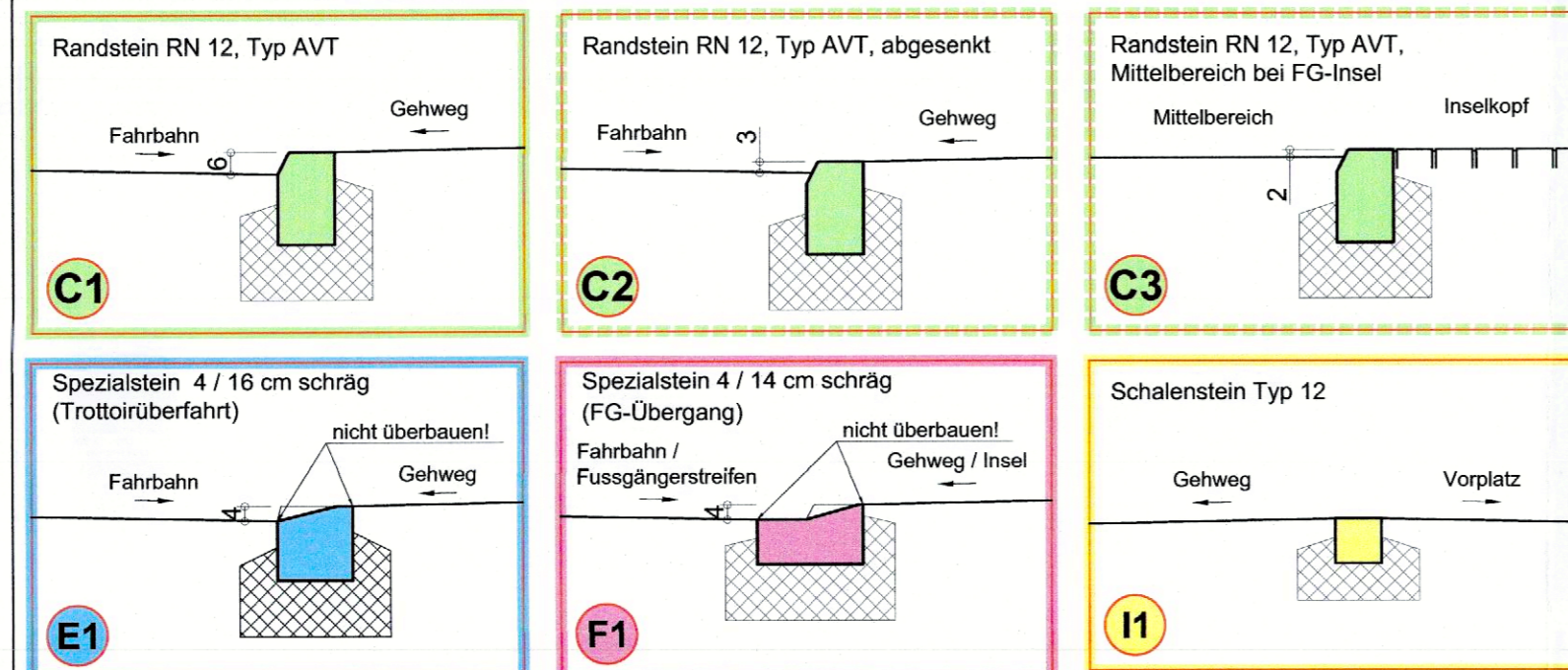
**Fahrbahn Kantonsstrasse**  
Deckschicht SMA 11, PmB 45/80-65 E

**Gehweg Kantonsstrasse**  
Deckschicht AC 8 N, B 70/100

Dem Plan kommt gleichzeitig die Bedeutung der Baubewilligung gemäss § 39 Abs. 4 PBG zu.

Signalisation und Markierung sind nicht Gegenstand der Planaufgabe und werden nur zur besseren Übersichtlichkeit dargestellt.

**Genehmigungsinhalt Abschlüsse**



**Orientierungsinhalt (neu)**

- Baum / Strauch, Gebüsch
- Projekte Dritter / Gemeinde

**Fahrbahn Kantonsstrasse**

Deckschicht 35 mm SMA 11, PmB 45/80-65-E  
Binderschicht 55 mm AC B 16 S, PmB 45/80-50 C  
Tragschicht 60 mm AC T 22 N, B 50/70  
Planie 50 mm Ungebundenes Gemisch 0/16, nicht normiert, recyklierte Gesteinskörnungen  
Fundation 500 mm Ungebundenes Gemisch 0/45, nach SN 670 119-NA, recyklierte Gesteinskörnungen

**Gehweg Kantonsstrasse**

Deckschicht 25 mm AC 8 N, B 70/100  
Tragschicht 45 mm AC T 16 N, B 70/100  
Planie 50 mm Ungebundenes Gemisch 0/16, nicht normiert, recyklierte Gesteinskörnungen  
Fundation 400 mm Ungebundenes Gemisch 0/45, nach SN 670 119-NA, recyklierte Gesteinskörnungen

**Orientierungsinhalt (bestehend)**

- Fahrbahn
- privater Vorplatz
- Gehweg
- Grünfläche
- Baum / Strauch, Gebüsch
- Strassenentwässerung
- Gefälle Vorplatz

