

Waldfeststellungsplan

Art. 10 Abs. 2 und Art. 13 Abs. 3 Bundesgesetz über den Wald [SR 921.0]
§ 8 Abs. 1 Kantonale Verordnung über Waldfeststellung und Waldabstand (BGS 931.72)

Gemeinde Matzendorf

Ortsplanungsrevision, Perimeter "Bauzone"

Detailplan C

Situation 1 : 1'000

Öffentliche Auflage vom 22. Februar bis 22. März 2024

Von der Gemeinde eingesehen am: 28.02.2024

Ort / Datum: *Matzendorf, 21.08.25*

Gemeindepräsident/in: *[Signature]*

Festgestellt: Ort / Datum: *Balsthal, 26.09.25*

Kreisförster/in: *[Signature]*
Amt für Wald, Jagd und Fischerei
Abteilung Wald
Forstrevier Miezgäu
Schmelzhof
4710 Klus-Balsthal

| Index | Datum | Änderungen | gez./gepr. |
|-------|-------|------------|------------|
| | | | |
| | | | |
| | | | |
| | | | |

Von Rollstrasse 29, 4702 Oensingen
Tel. 062 388 38 38
www.bsb-partner.ch

BSB + Partner **bsb+**
Ingenieure und Planer

Format/Seiten: 30 x 63
Gezeichnet/Geprüft: mwy
Genehmigt: iro
Druckdatum: 14.10.2024 14:55:47





Plan-Nr. 21733 / 103 | Erstellt: 11.12.2023 | Revidiert:

Verbindliche Waldgrenze

-  aufgehoben
-  bestehend

Folgende Waldfeststellungspläne werden aufgehoben:
- Waldfeststellungsplan, Ortsplanungsrevision Matzendorf, Teil Nord und Teil Süd 1:1'000 (BFS Ingenieure AG; Pläne Nrn. 2060-16A/1 und -16A/2 ; genehmigt 15.02.2000, Kreisförster)

Orientierungsinhalt

-  Wald gemäss AWJF (Stand: Druckdatum)
-  Bauzonengrenze
-  Bauzonen
-  Grundbuchplan WMS Kanton Solothurn (Stand: Druckdatum)

