Generelle Wasserversorgungsplanung (GWP)

Situation 1 : 2'000
Teil Messen

Öffentliche Auflage vom 01. September bis 02. Oktober 2023

Beschlossen vom Gemeinderat Messen
Messen, 26.06.2024 / 18.09.2024

Die Gemeindepräsidentin : Die Gemeindeschreiberin :

Genehmigt vom Regierungsrat mit Beschluss Nr. 2024/1615 vom 27.08.2024

Der Staatsschreiber :

Publikation im Amtsblatt: 29.08.2024

Genehmigung

Index	Datum	Änderungen	gez.	gepr.	gen.	Massstab: 01.06.2023	gezeichnet:	gepr./Fr:	genehmigt:
1b	20.04.2024	Projektanpass gem. Einspracheverhandlungen	gab						
1	22.05.2023	Projektanpass gem. Begleitung Generell. AVU	bg			gezeichnet: sma	Pläne Nr.		
A	03.05.2023	Projektanpass gem. zweite Koordinationslesung	rk,			Ortsan: BAUZ	3623 / 1b		
	07.12.2022	Projektanpass gem. AVU	rk,			plan: gab			
0	22.08.2022	Projektanpass gem. Gesetzlich.	gab			geprüft: VK/GSH 2.03.19 Hydrotechnik			

Der Grundlagen vom: 28. März 2018 Pläne: W:\Messen\WZ\GWP Neuprojektierungsplan\01_Situa...

www.bsb-partner.ch
Davos Tel. 062 398 98 30 Fax 062 398 98 00
Chur Tel. 081 252 54 00 Fax 081 252 54 01
Grenchen Tel. 032 654 50 50 Fax 032 654 50 51
Schiers/Davos Tel. 031 978 00 78 Fax 031 978 00 79

BSB + Partner
Ingenieure und Planer

Legende

Genehmigungsinhalt

Anlagen:

- 125 / 2010 — 42 — bestehende Leitung mit Kaliber (in Klammer neue Nennweite im Fall eines Ersatzes), Baujahr, Schieber und Hydranten mit Nummer
- bestehende Leitung ausser Betrieb
- projektierte neue Leitungen
- PE 180 / 16 / 2 — projektierter Leitungsersatz, Hydrantenersatz
- bestehende Steuerkabel
- projektiertes Steuerkabel
- Endkappe der alten Löschwasserleitung
- Wasserzähler
- Betriebswarte, Grün= bestehend, Rot= projektiert
- Reservoir
- Leitungen ausserbetrieb

Die Solothurnische Gebäudeversicherung kann gemäss den gesetzlichen Bestimmungen, zusätzliche Hydranten verlangen oder bestehende Hydranten versetzen lassen.

Orientierungsinhalt

Ortsteil Messen; Zonenplan

	Wohnzone	W2a
	Wohnzone	W2b
	Kernzone	K
	Landwirtschaftliche Kernzone	LK
	Gewerbezone	G
	Zone für öffentliche Bauten und Anlagen	ÖeBA
	Hofstattzone	
	Freihaltezone	
	Wald	
	ausserhalb Bauzone / Landwirtschaftszone	

Ortsteil Oberramsern; Zonenplan

	Wohnzone zweigeschossig	W2
	Wohnzone zweigeschossig A	W2A
	Kernzone	K
	Gewerbezone	G
	Spezialzone für Tierhaltung	
	Freihaltezone	
	Wald	
	ausserhalb Bauzone / Landwirtschaftszone	

Für die Abgrenzung der Bauzonen ist nur der rechtsgültige Bauzonenplan massgebend.

- Gemeindegrenze
- Schutzzone 1
- Schutzzone 2
- Schutzzone 3
- (1) Knotenpunkt
- (1) Nr. Liegenschaft ausserhalb Bauzone
- Privatleitung
- Leitung ausserhalb Gemeindegrenze

Integrierender Bestandteil sind folgende Unterlagen und Pläne:

3623 / 1 a Übersichtsplan 1:5'000
/ 1c Situation Ortsteil Oberramsern 1:2'000
/ 2 Hydraulisches Schema
/ 3 Kartenausschnitt 1:25'000
Technischer Bericht
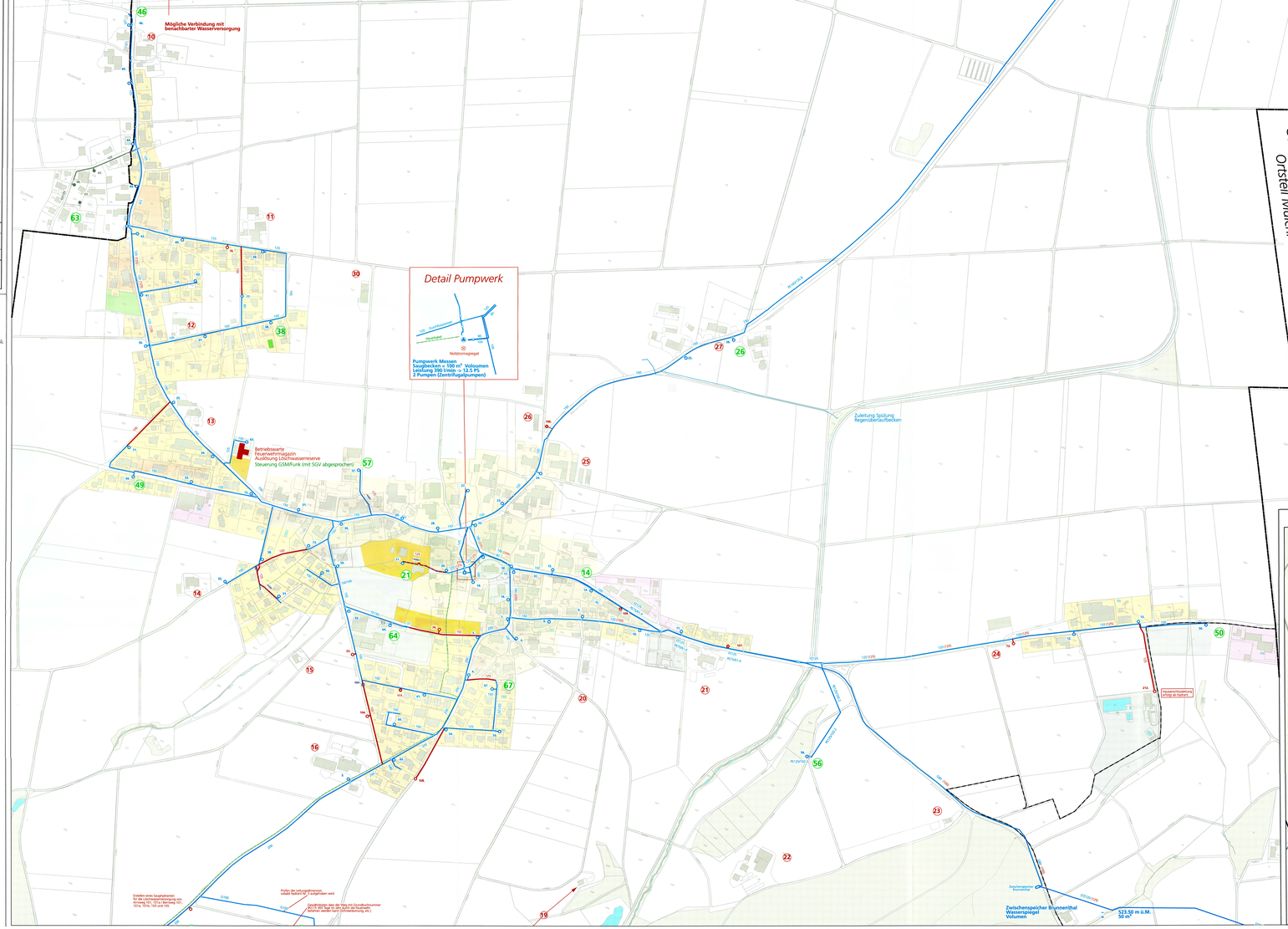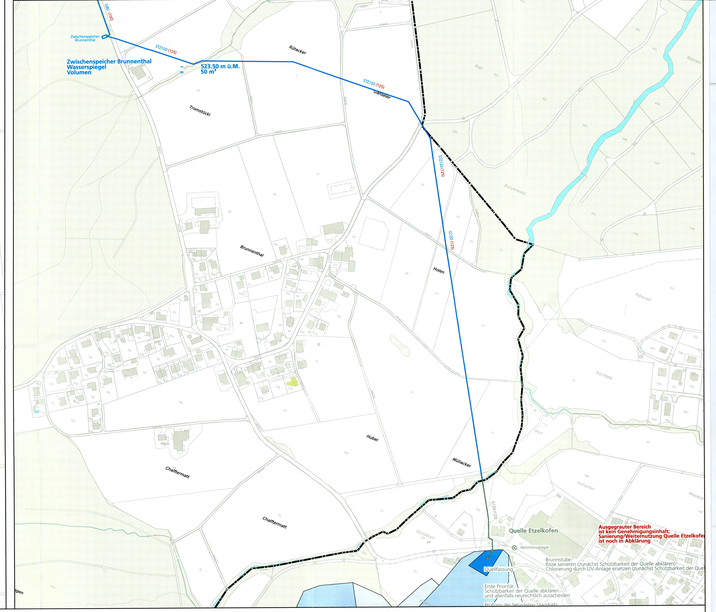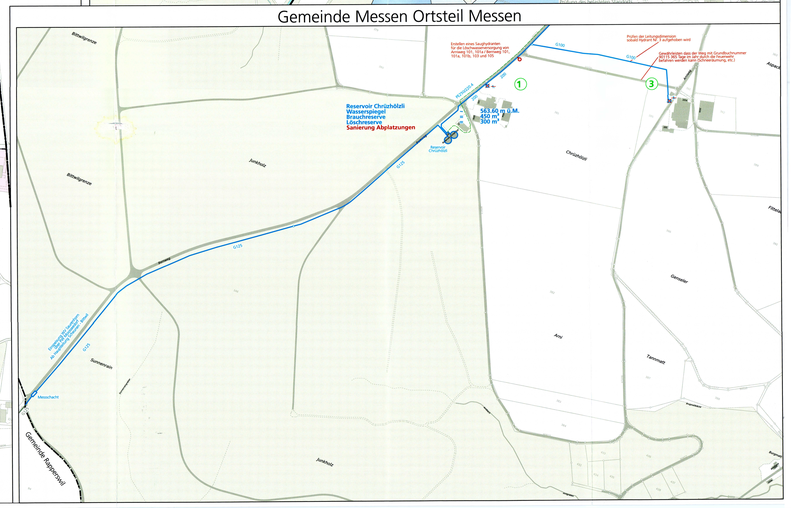
0 50 100 200 300 400 500m