






ÄNDERUNG DES STRASSEN- + BAULINIENPLANES  
IM BEREICH DER GRUNDSTÜCKE GB NR. 42 UND GB NR. 73

SITUATION 1:1000

LEGENDE

-  ALTE STRASSENFÜHRUNG
-  NEUE STRASSENFÜHRUNG
-  ALTE BAULINIE
-  NEUE BAULINIE
-  ALTE BAUZONENGRENZE


GENEHMIGT VOM EINWOHNERGEMEINDERAT NIEDERBUCHSITEN  
NIEDERBUCHSITEN,  
DER AMMANN :

*H. Gellmer*

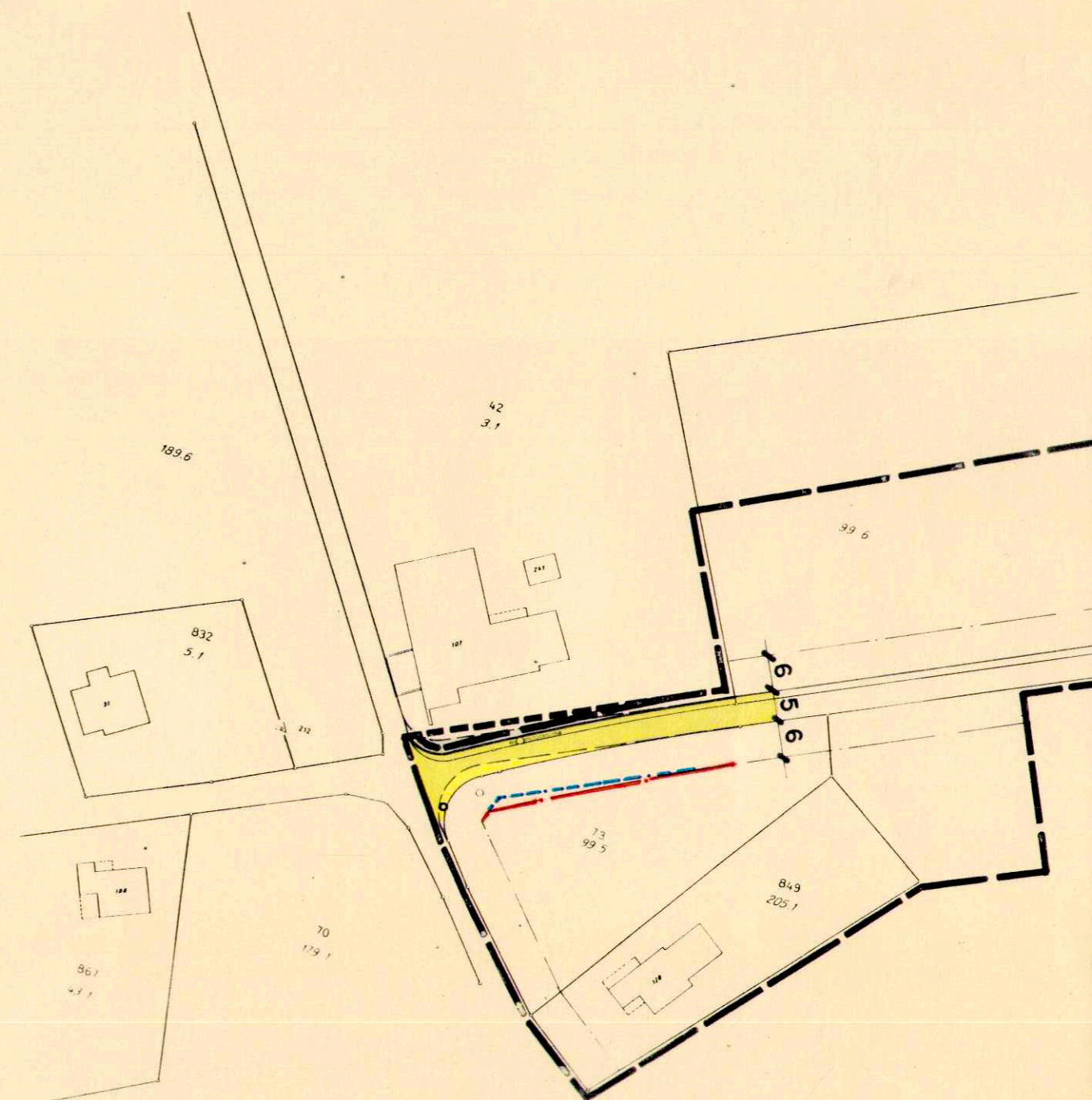


DER GEMEINDESCHREIBER i.N.  
*D. Die*  
*D. Die*

GENEHMIGT VOM REGIERUNGSRAT DES KANTONS SOLOTHURN  
GEMÄSS RRB NR. **3271** VOM 4. Nov. 1986




DER STAATSSCHREIBER :  
*Dr. K. P. P. P.*



Schräg - GZ - Nrn.  
gerade - GB - Nrn.

				GEZ	CH H
				VIS	HS
				DAT	18. 3. 86
				GR	30 / 63
				PLAN NR	<b>6202 / 7</b>

NR	DATUM	GEZ	VIS	ROLLE	NR 1618
 <b>BEER SCHUBIGER BENGUEREL &amp; PARTNER</b> DIPL. ING. ETH / SIA BAUINGENIEUR UND VERMESSUNGSBÜRO				SOLOTHURN BIBERIST GRENCHEN OENSINGEN BALSTHAL LENGNAU	