
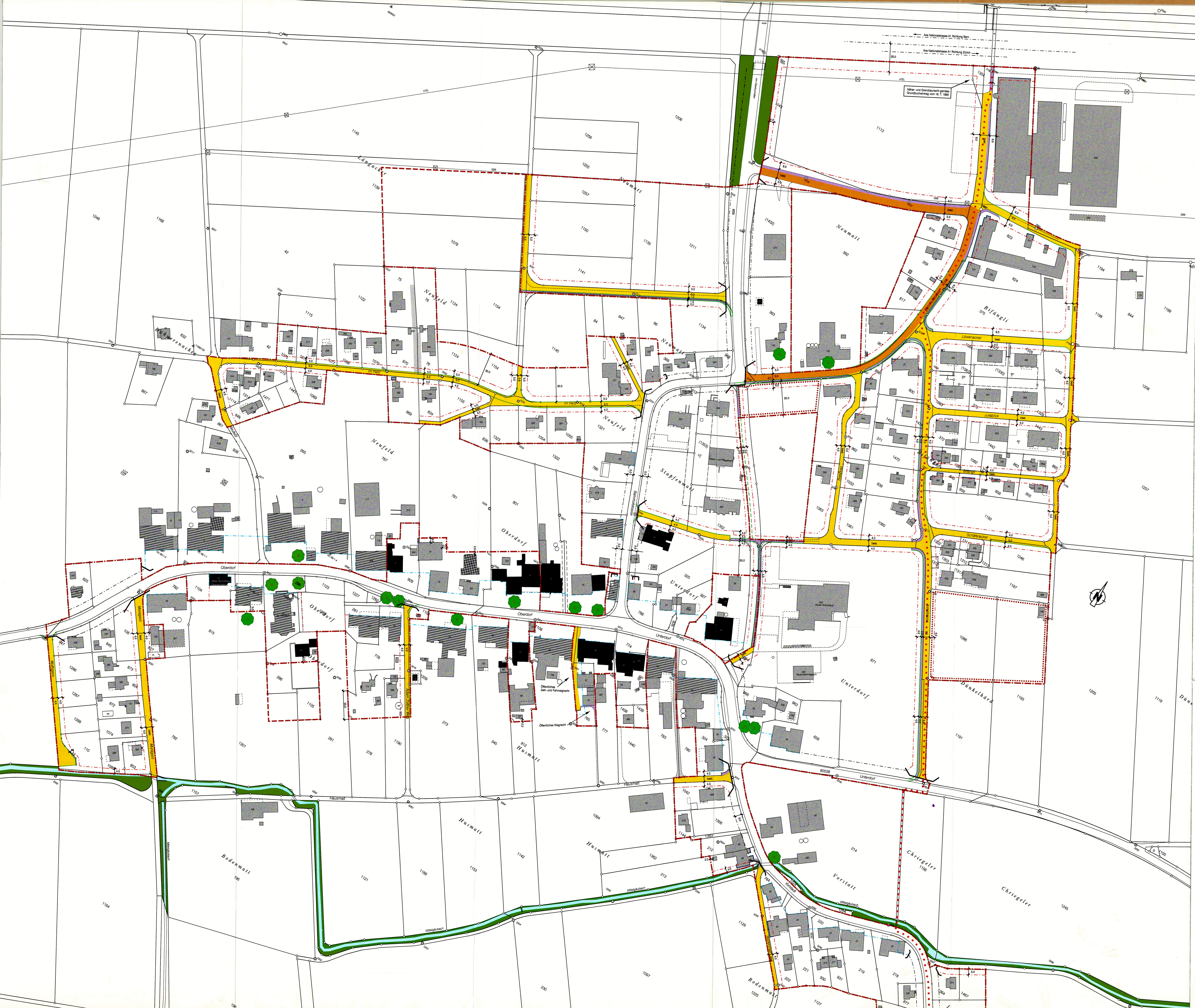













BESCHLOSSEN VOM EINWOHNERGEMEINDERAT NIEDERBUCHSITEN
 NIEDERBUCHSITEN, 12. Juli 2001
 DER GEMEINDERÄSIDENT: *[Signature]* DIE GEMEINDESCHREIBERIN: *U. Weber*

GENEHMIGT VOM REGIERUNGSRAT DES KANTONS SOLOTHURN
 GEMÄSS RRB NR. 743 VOM 03. April 2001

DER STAATSSCHREIBER: *Dr. K. Rimmelin*












LEGENDE GENEHMIGUNGSINHALTE :


-  HAUPTVERKEHRSSTRASSEN
-  SAMMELSTRASSEN
-  ERSCHLIESSUNGSTRASSEN
-  FUSSWEGE / TROTTOIRS
-  GEPLANTE STRASSENLINIEN
-  BAULINIEN
-  VORBAULINIEN
-  GESTALTUNGSBAULINE
-  ERHALTENSWERTE GEBÄUDE
-  SCHÜTZENSWERTE GEBÄUDE
-  MARKIERTER FUSS- UND WANDERWEG

MASSNAHMEN ZUR STRASSENRAUMGESTALTUNG WERDEN IM RAHMEN DER DETAILPROJEKTIERUNG GEPRÜFT.

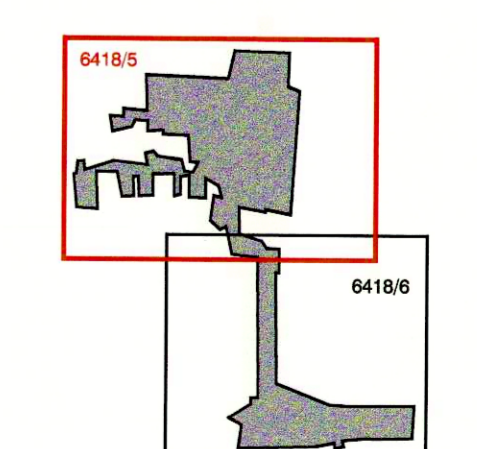
LEGENDE ORIENTIERUNGSINHALTE :

-  PRIVATE ERSCHLIESSUNGSTRASSEN
-  BAUZONENGRENZE
-  GRENZE RESERVEZONE
-  GESTALTUNGSPLANPFLICHT
-  GEBÄUDE UNTER DENKMALSCHUTZ
BAUGEBÜDGE SIND DER KANT. DENKMALPFLEGE ZU UNTERBREITEN
-  GEPLANTE STRASSENLINIEN RESERVEZONE
-  ABGRENZUNG GELTUNGSBEREICH KANTON / GEMEINDE
-  BAULINE ENTLANG KANTONSSTRASSE

KANTON SOLOTHURN GEMEINDE NIEDERBUCHSITEN



REVISION ORTSPLANUNG
STRASSEN - UND BAULINIENPLAN
MIT STRASSENKLASSIERUNG
SITUATION 1 : 1000



Index	Datum	Änderungen	ges.	gepr.	gen.	Ort	Ortenplan	geprüft	genehmigt	plan Nr.	plan Nr.
4	21.08.2001	Gemäss RRB Nr. 743 vom 03.04.2001	skt	skt	skt	skt	skt	skt	skt	6418/5	6418/5
3	14.05.1999	Gemäss öffentlicher Auflage	skt	skt	skt	skt	skt	skt	skt		
2	05.11.1998	Gemäss öffentlicher Mitteilung	skt	skt	skt	skt	skt	skt	skt		
1	23.05.1995	Gemäss kantonalen Vorplanung	skt	skt	skt	skt	skt	skt	skt		