

Planaufgabe 20. August bis 21. September 2009

Beschlossen vom Einwohnergemeinderat Niederbuchsiten  
Niederbuchsiten, 13. August 2009

Der Gemeindepräsident :

*[Signature]*

Die Gemeindegemeinschaft :

*[Signature]*



Genehmigt vom Regierungsrat des Kantons Solothurn

gemäss RRB Nr. 2010/369 vom 2. März 2010

publiziert im Amtsblatt NR. **21** vom **28.5.10**

Der Staatschreiber :

*[Signature]*



Legende

Genehmigungsinhalt

- Bauzonengrenze aufgehoben
- Gestaltungsplanpflicht
- Gestaltungsplanpflicht aufgehoben
- Wohnzone W2
- Bauzonengrenze
- Wohnzone W3
- Gewerbezone mit Wohnnutzung
- Reine Gewerbezone
- Zone für öffentliche Bauten und Anlagen
- Erhaltenswerte Gebäude
- Gebäude unter Denkmalschutz  
Baugesuche sind der kant. Denkmalpflege zu unterbreiten
- Erhaltenswerte Bäume
- Hecken im Bereich der Bauzone (geschützt nach §20 NHV)
- Geplante Strassenlinien

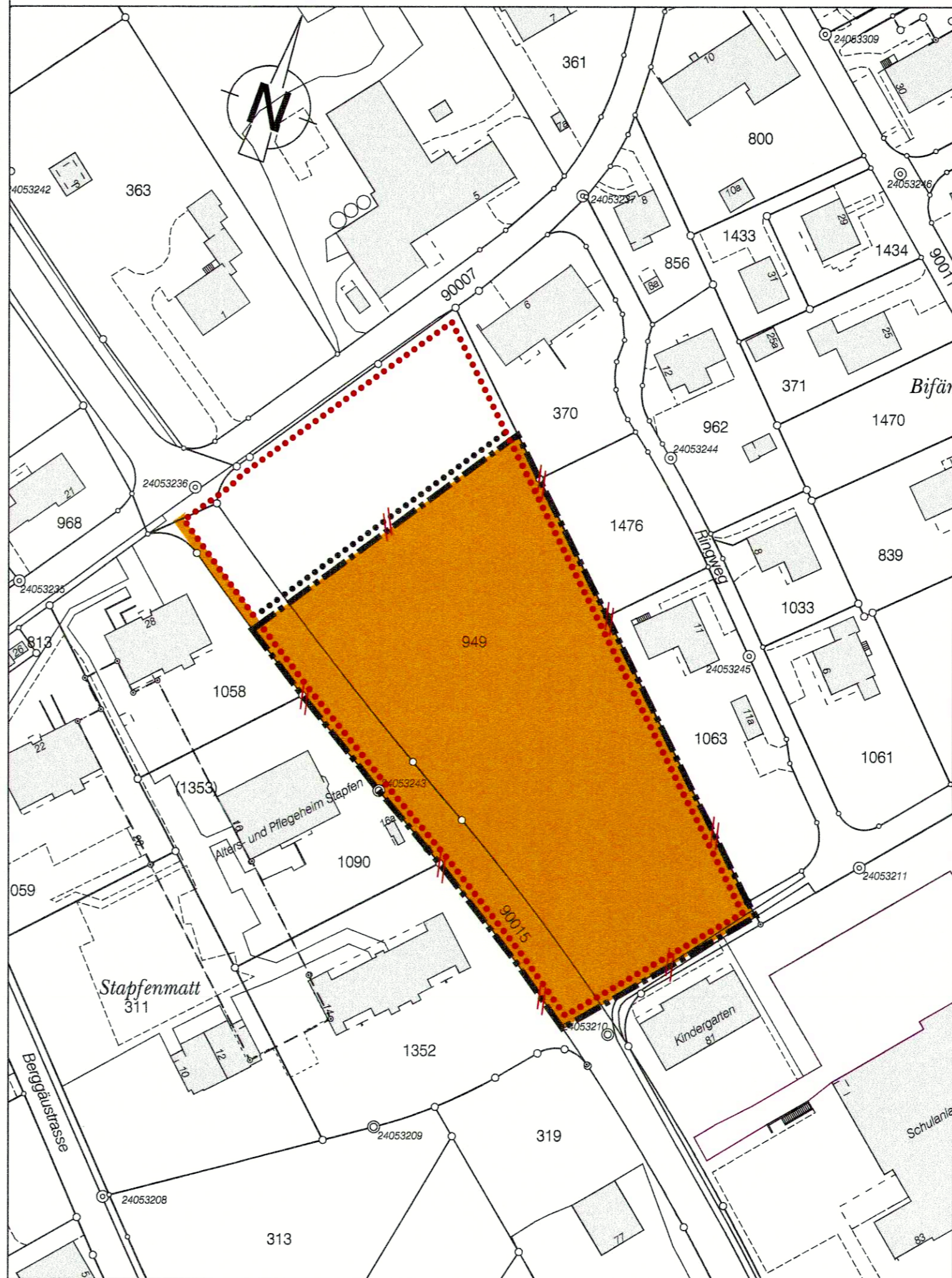
Orientierungsinhalt

- 
- 
- 
- 
- 
- 
- 
- 
- 

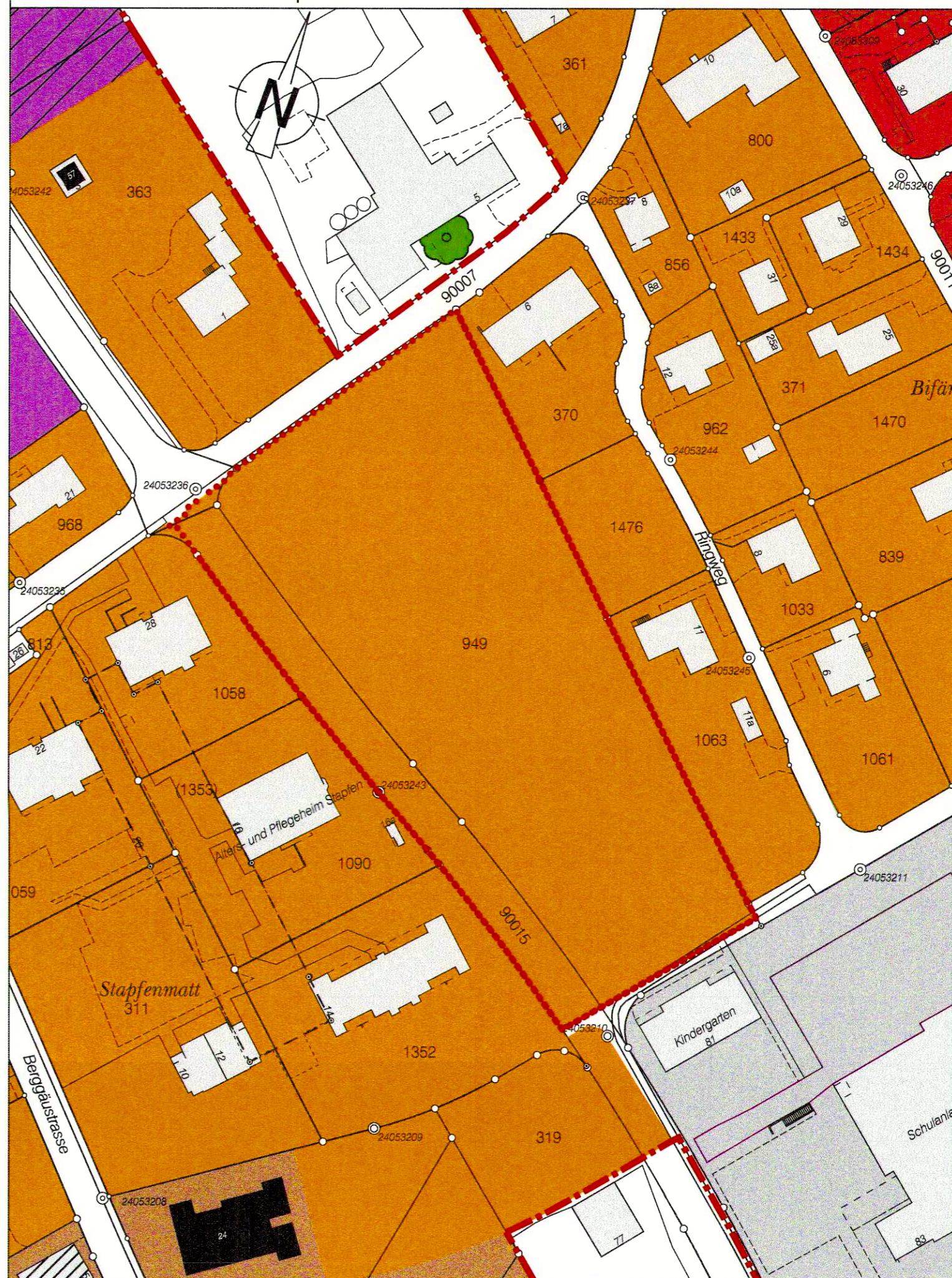
Bauzonengrenze aufgehoben  
Gestaltungsplanpflicht  
Gestaltungsplanpflicht aufgehoben  
Wohnzone W2



Änderung Bauzonengrenze  
RRB Nr. 2010/369 vom 2. März 2010




Bauzonengrenze aufgehoben  
Gestaltungsplanpflicht  
Gestaltungsplanpflicht aufgehoben  
Wohnzone W2



Kanton Solothurn

Gemeinde Niederbuchsiten



Teilzonen- und Erschliessungsplan  
"Ziegelfeld"

Situation 1 : 1'000

Legende

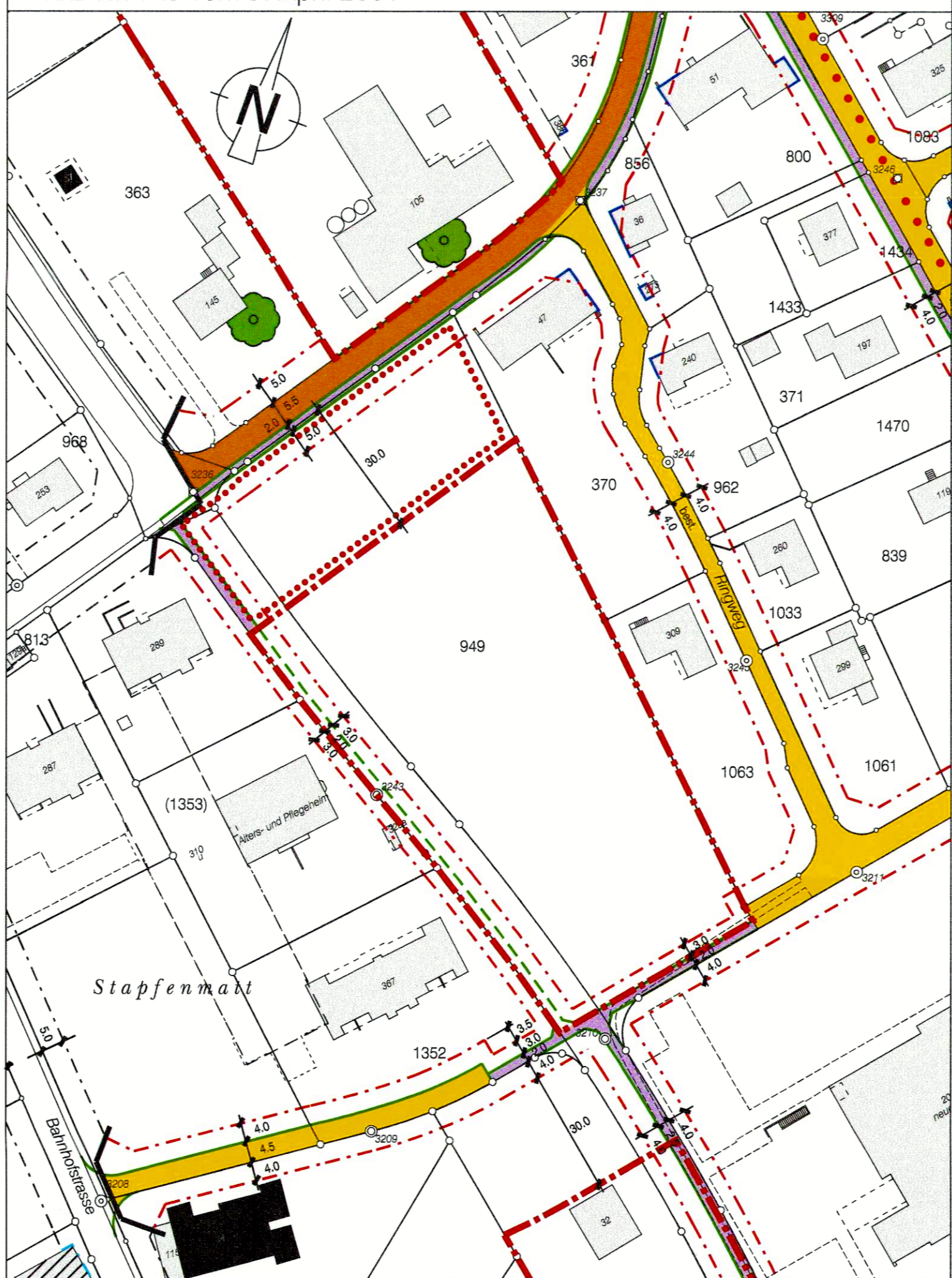
Genehmigungsinhalt

- Fusswege / Trottoirs aufgehoben
- Geplante Strassenlinien
- Baulinien
- Baulinien aufgehoben
- Sammelstrassen
- Erschliessungsstrassen
- Fusswege / Trottoirs
- Geplante Strassenlinien Reservezone
- Vorbaulinien
- Gestaltungsbaulinie
- Baulinie entlang Kantonsstrasse
- Markierter Fuss- und Wanderweg
- Abgrenzung Geltungsbereich Kanton / Gemeinde
- Gestaltungsplanpflicht
- Bauzonengrenze
- Erhaltenswerte Gebäude
- Gebäude unter Denkmalschutz  
Baugesuche sind der kant. Denkmalpflege zu unterbreiten
- Erhaltenswerte Bäume

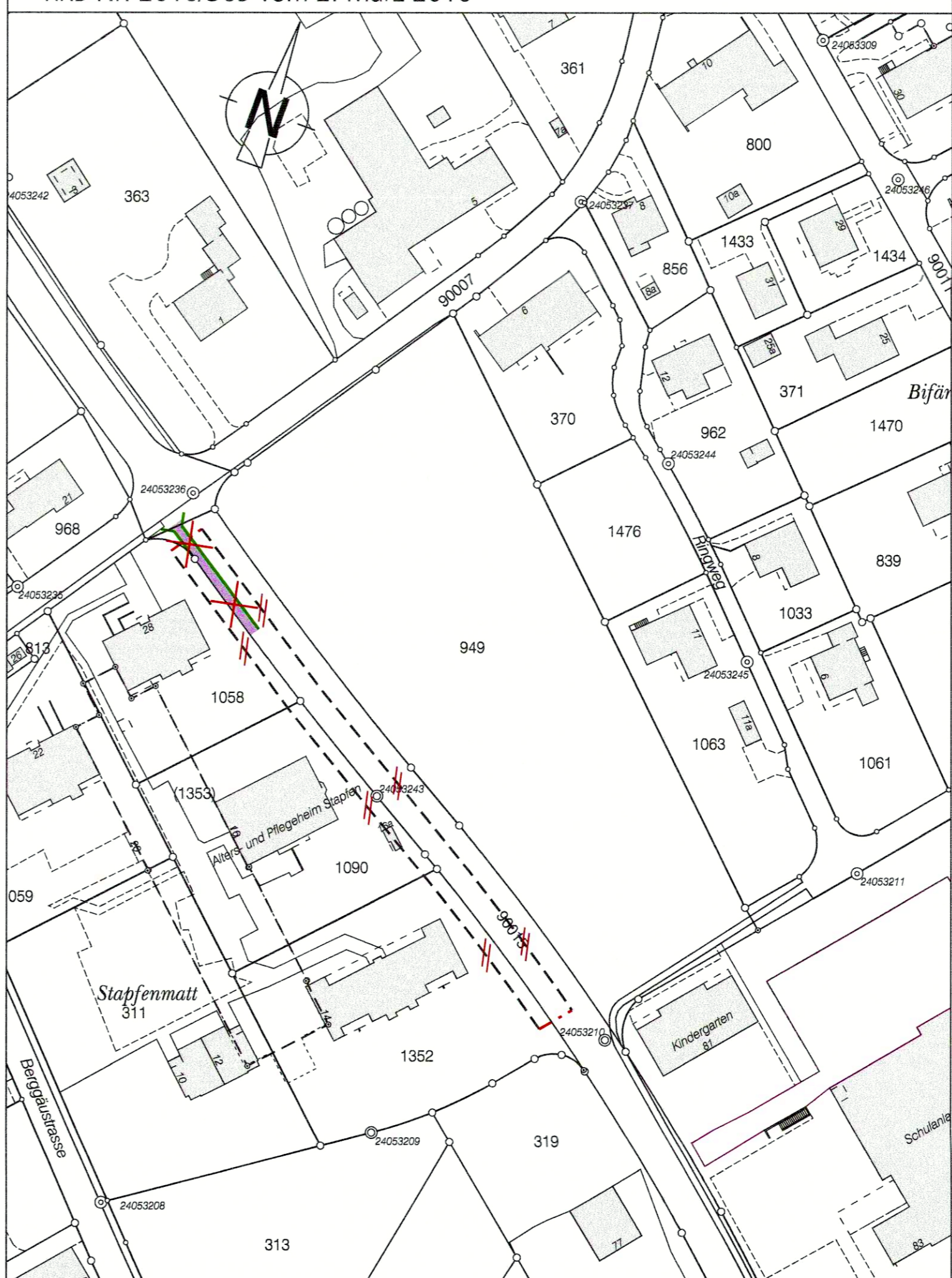
Orientierungsinhalt

- 
- 
- 
- 
- 
- 
- 
- 
- 
- 
- 
- 
- 
- 
- 
- 
- 
- 

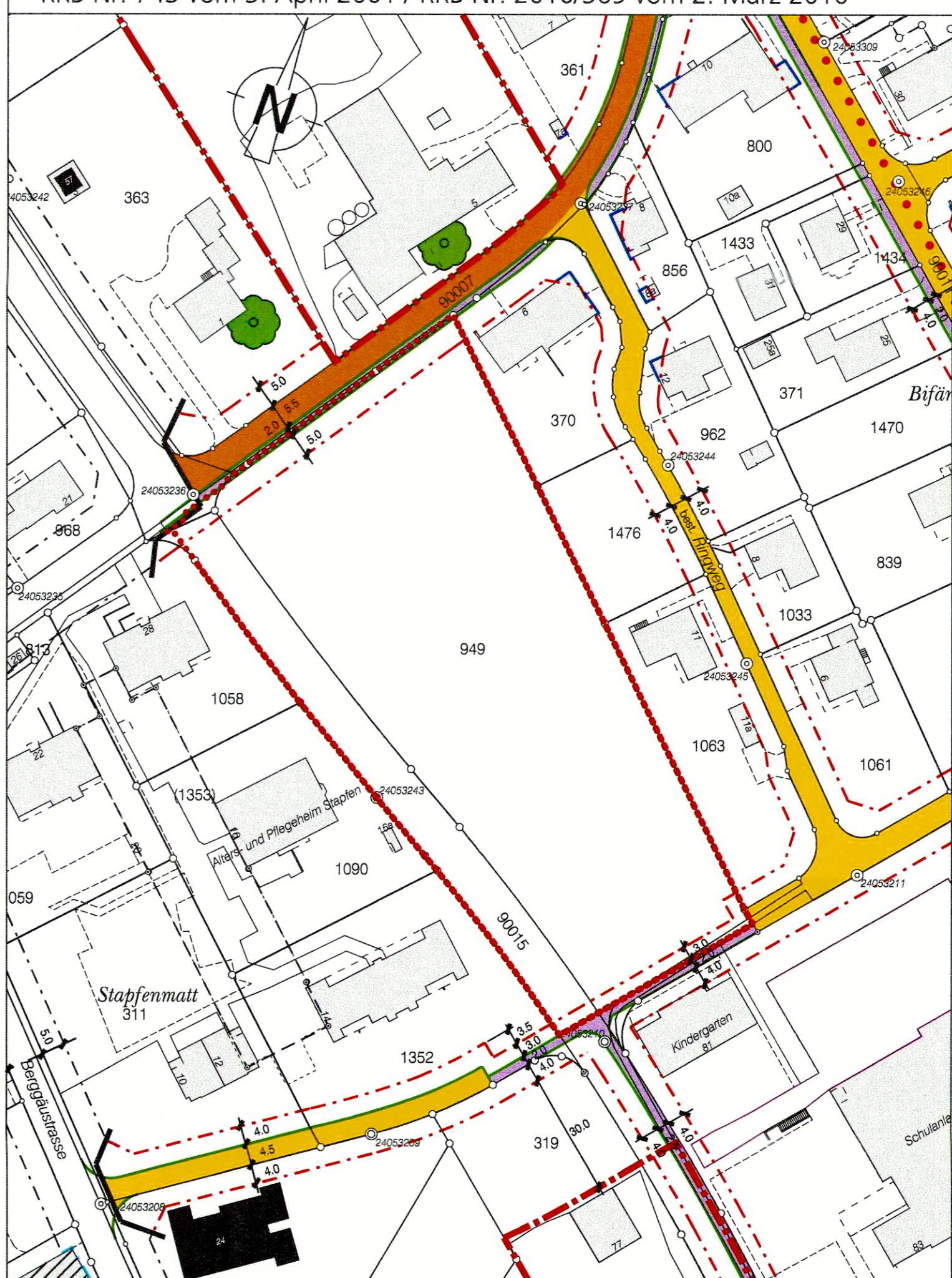
Strassen- und Baulinienplan rechtsgültig  
RRB Nr. 743 vom 3. April 2001



Änderung Strassen- und Baulinienplan  
RRB Nr. 2010/369 vom 2. März 2010



Strassen- und Baulinienplan neu  
RRB Nr. 743 vom 3. April 2001 / RRB Nr. 2010/369 vom 2. März 2010



Index	Datum	Änderungen	gez.	gepr.	gen.	Oensingen, 03.08.2009	geprüft:	genehmigt:
						gezeichnet: pst	Plan Nr.	
						Grösse: 60 x 126	<b>20891 / 27</b>	
						Rolle Nr.:		
1	17.03.2010	gemäss RRB Nr. 2010/369 vom 2. März 2010	ewv.	tle		CAD-File: M:\Niederbuchsiten\20891_01\Televison\Televisonplan\20891_27.dwg	gedruckt: 30-MAR-2010 11:51	user: nac
AV-Grundlage vom:		25.01.2000 / März 2010						