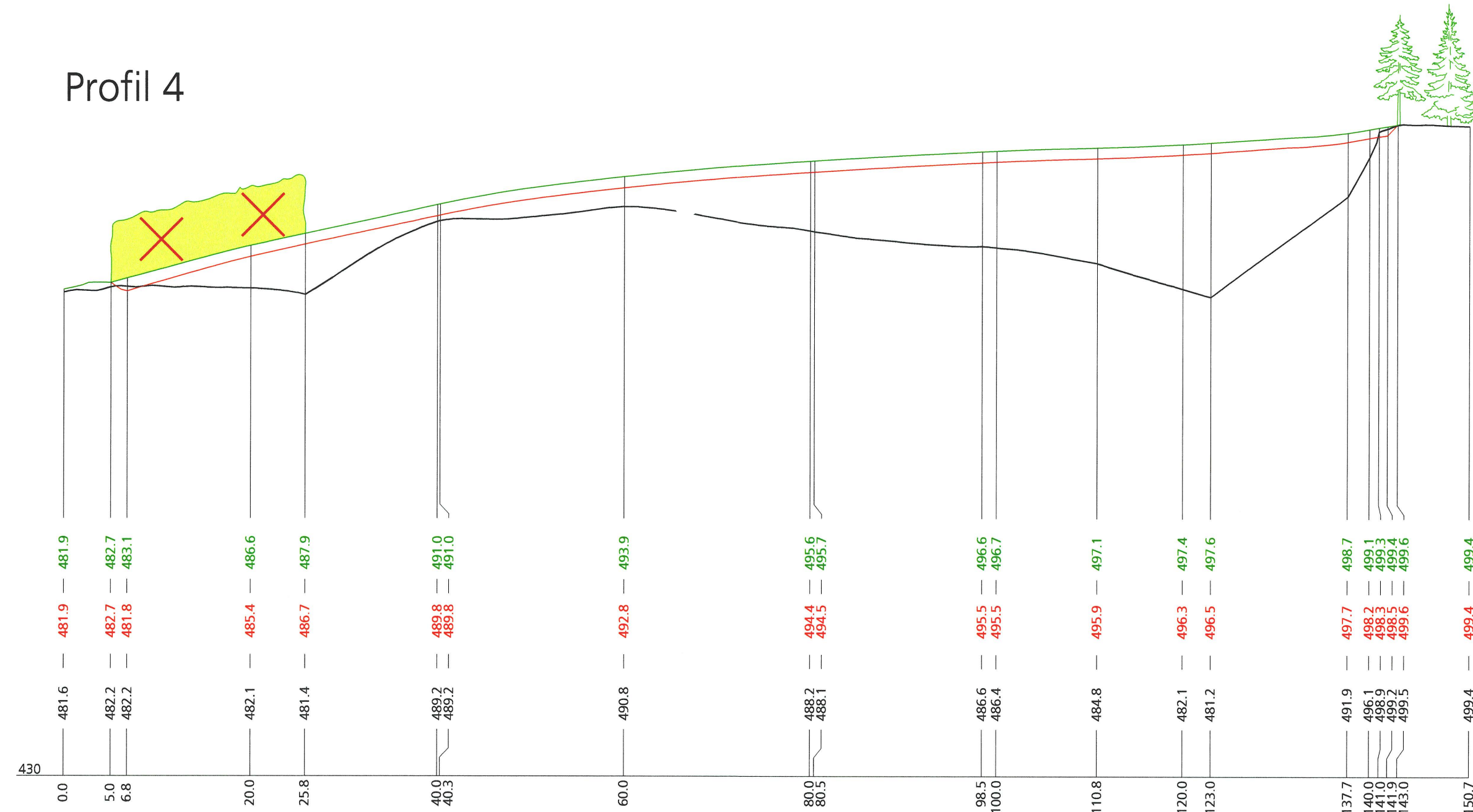


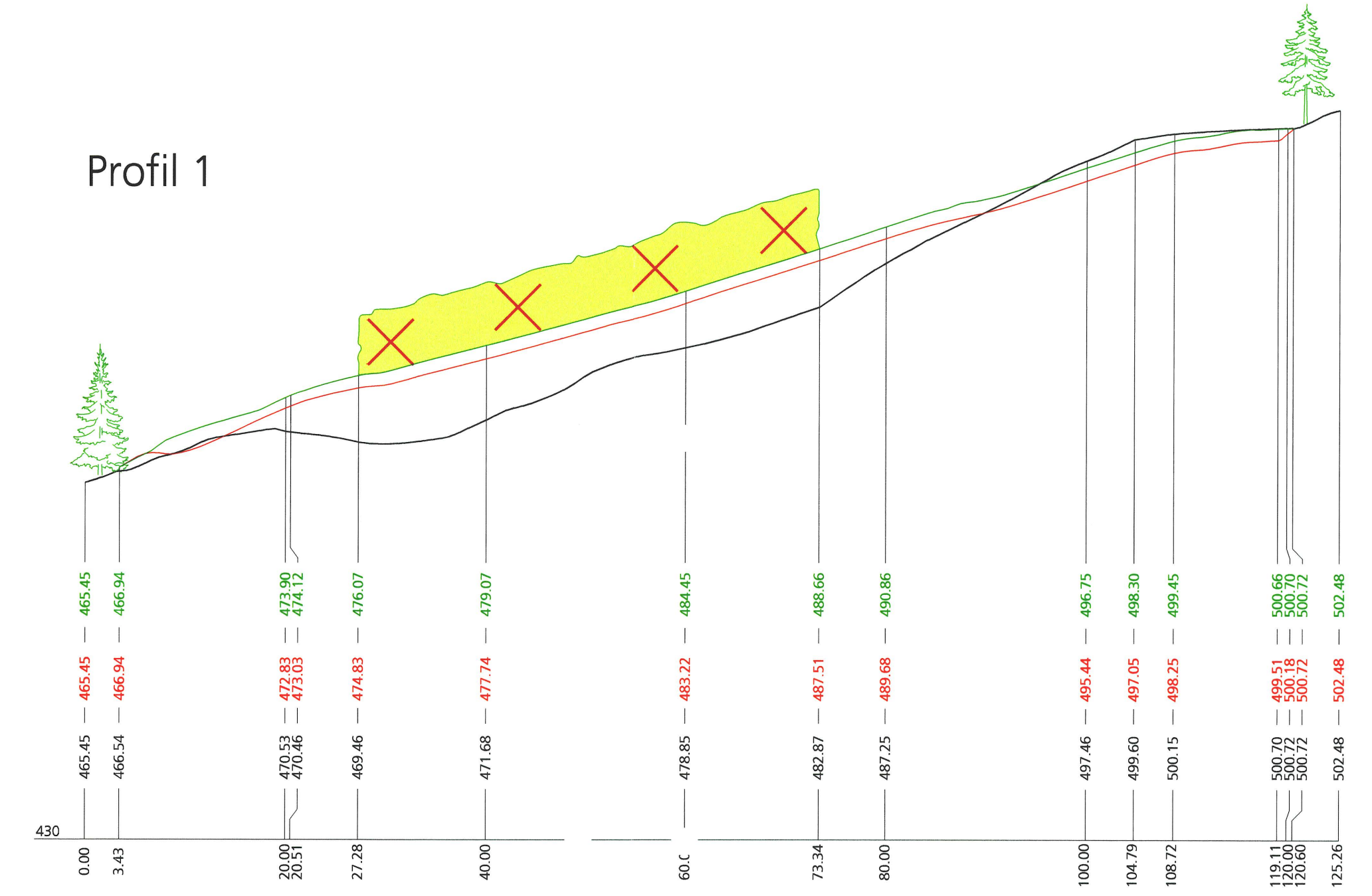
Legende

- Situation**
- Wald am 30. September 2010
 - Entfernen forstlicher Vorbau (Schwarzerlen) zwecks Anpassung Endgestaltung
 - 490 Höhenkurven bestehend
 - 492 Höhenkurven fertige Rohplanie
 - 493 Höhenkurven Endzustand
 - Zu- und Wegfahrt zur Auffüllstelle
- Profile**
- Stand der Auffüllung am 30. September 2010
 - OK fertige Rohplanie
 - OK Endzustand = Rohplanie + 1.20 m Kulturerde
 - Wald am 30. September 2010
 - Entfernen forstlicher Vorbau (Schwarzerlen) zwecks Anpassung Endgestaltung

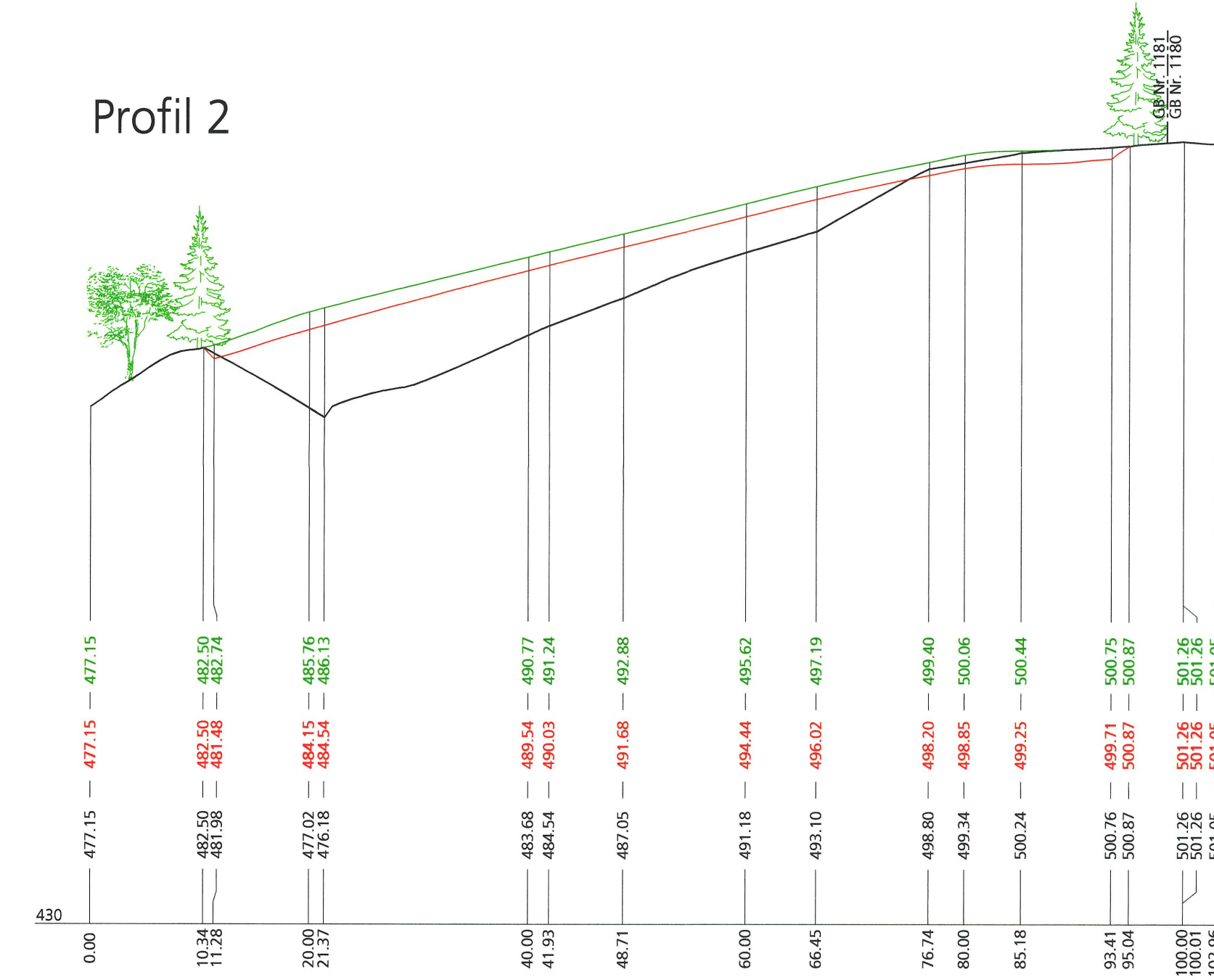
Profil 4



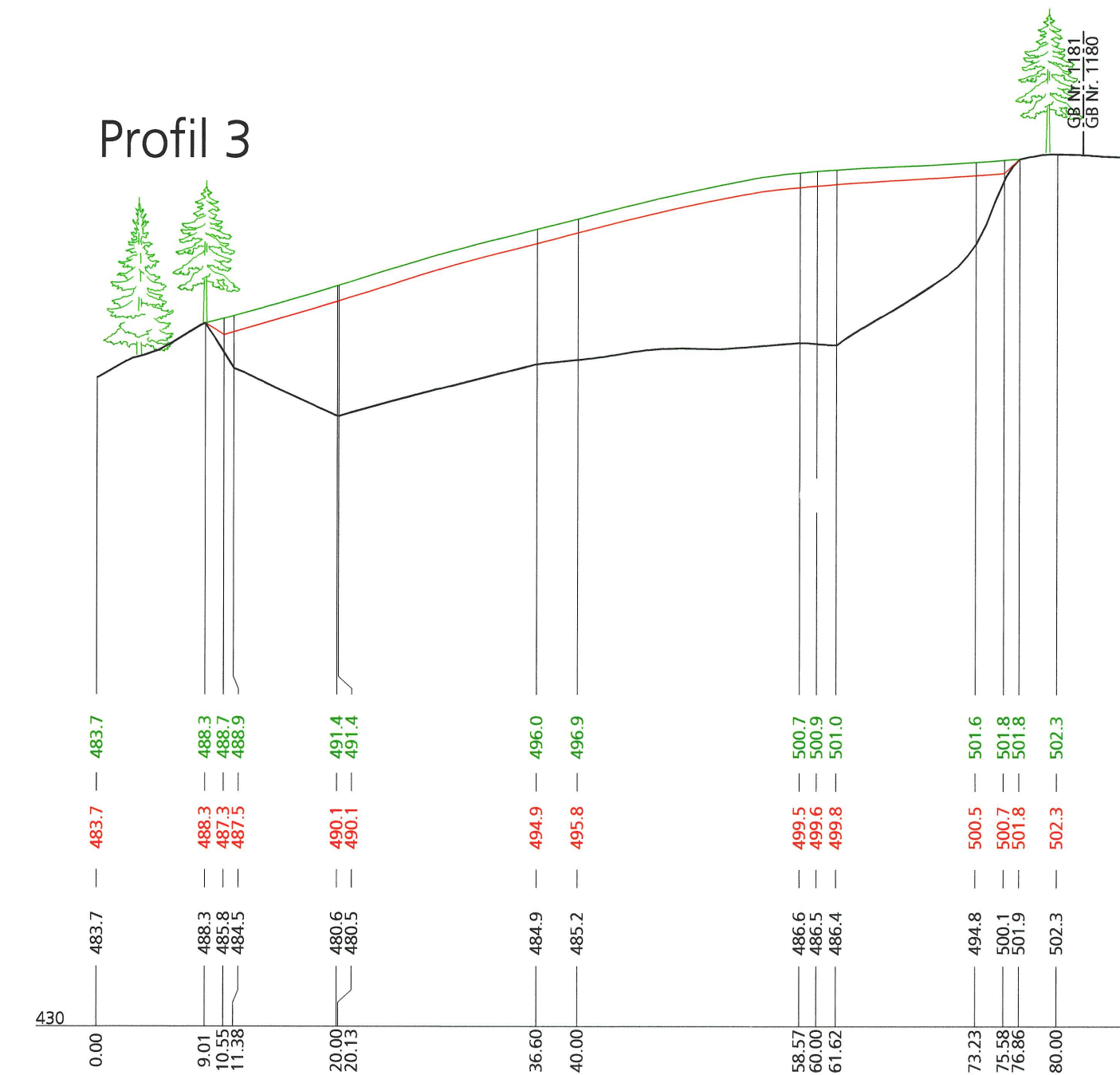
Profil 1




Profil 2



Profil 3



Kanton Solothurn Gemeinde Niederbuchsiten



**Bürgergemeinde Niederbuchsiten
Kiesgrube Buechban**

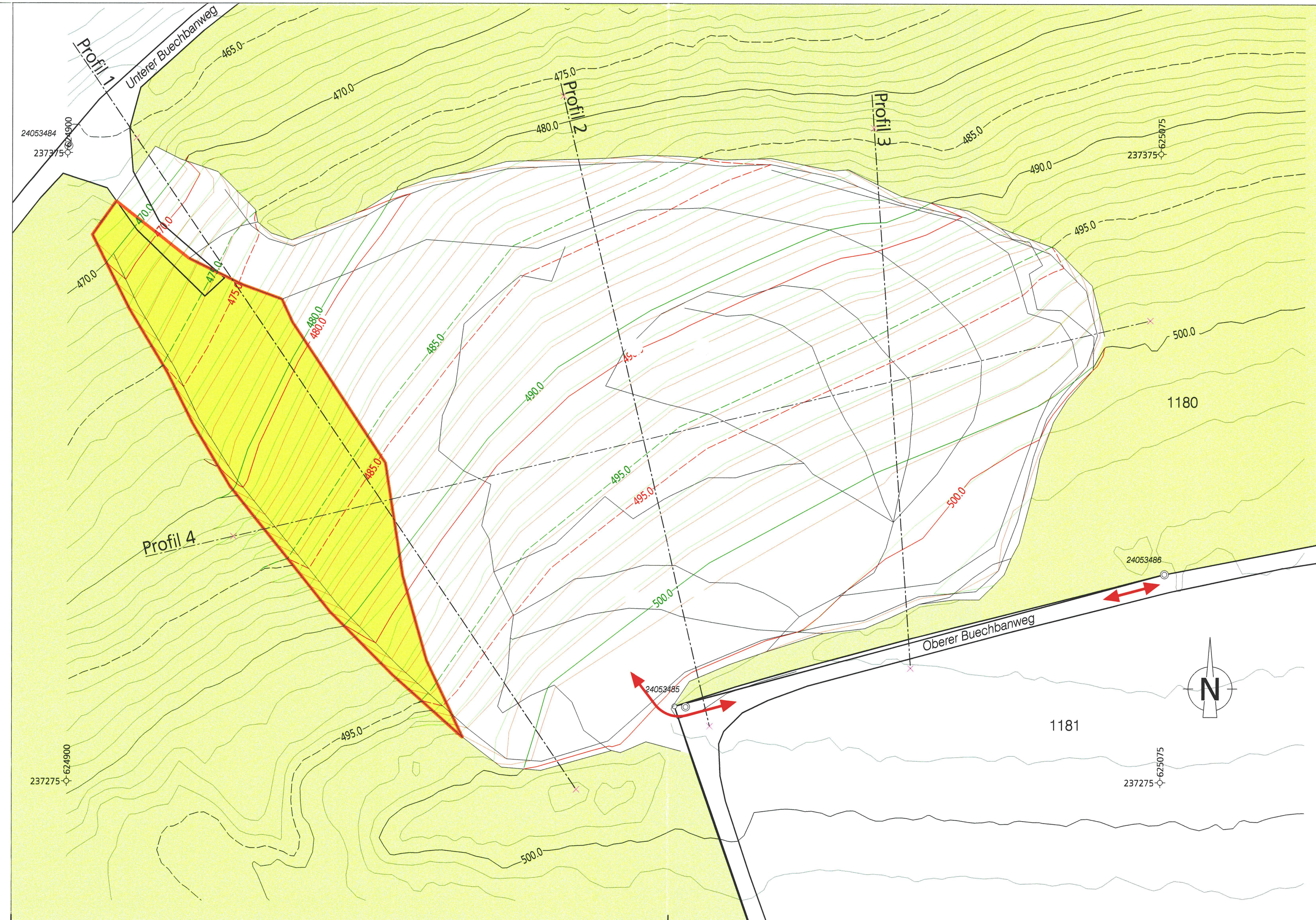
Endgestaltung

Situation 1 : 500
Schnitte 1 : 500

Vom Regierungsrat durch heutigen
Beschluss Nr. 1476 genehmigt.
Solothurn, den 28. Juni 20 11
Der Staatsschreiber:



A.F.



Index	Datum	Änderungen	gez.	gepr.	gen.	Oensingen, 26.10.2010	geprüft:	genehmigt:
						gezeichnet: chh	Plan Nr.	
						Grösse: 60 / 105	21107 / 1	
						user: chh	geändert: 27.10.2010 14:55:30	
AV- Grundlage vom: wöchentlich		CAD-File: M:\Niederbuchsiten\21107 Grube Buechban\21107_1.dgn						

www.bsb-partner.ch
Biberist Tel. 032 671 22 22 Fax 032 671 22 00
Oensingen Tel. 062 388 38 38 Fax 062 388 38 00
Grenchen Tel. 032 654 59 30 Fax 032 654 59 31
Schliern/Bern Tel. 031 978 00 78 Fax 031 978 00 79

BSB + Partner Ingenieure und Planer