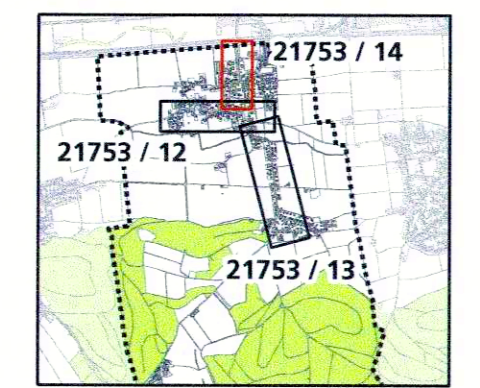


Gemeinde: Niederbuchsiten  
Strasse: Berggäustrasse  
Abschnitt / Objekt: Ortsteil Nord  
Projekt: Ortsplanungsrevision  
Projektphase: Erschliessungsplan

**Kantonaler Baulinienplan**  
Situation 1:1'000



Übersicht

Dok.-Nr.		
Format		84 x 30
	Kürzel	Datum
Erstellt	Pej	05.05.2020
Geprüft		
Freigabe		
Revidiert Index A		
	mwy	28.10.2020
Geprüft		
Freigabe		

Amt für Verkehr und Tiefbau  
Röthhof, Werkhofstrasse 65, 4509 Solothurn  
Telefon 032 627 26 33  
E-Mail avt@bd.so.ch / www.avt.so.ch

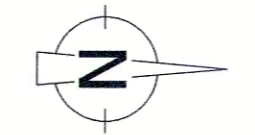



**Genehmigungsinhalt**

- Baulinie entlang Kantonsstrasse
- Vorbaulinien entlang Kantonsstrassen
- Baulinie aufgehoben
- Geschützter Einzelbaum entlang Kantonsstrasse

**Orientierungsinhalt**

- Gemäss Bauzonenplan**  
Bauzonenengrenze
- Gebiet mit rechtsgültigem Gestaltungsplan
- Gebiet mit Gestaltungsplanpflicht
- Gemäss kantonalen Erschliessungsplänen**  
Baulinie entlang Kantonsstrasse (bestehend)
- Abgrenzung Geltungsbereich Kanton / Gemeinde
- Hauptverkehrsstrasse (Kantonsstrasse)
- Gewässer / Gewässer überdeckt, eingedolt (gemäss amtlicher Vermessung)
- Gemeindegrenze



Öffentliche Auflage vom 23. November bis 22. Dezember 2020

Genehmigt vom Regierungsrat des Kantons Solothurn

mit RRB Nr. 2021/1879 vom 14. Dezember 2021

Publikation des Regierungsratsbeschluss im Amtsblatt Nr. 12 vom 25 März 2022

Der Staatsschreiber:

*A.F.*

