

Gemeinde: Niederbuchsiten

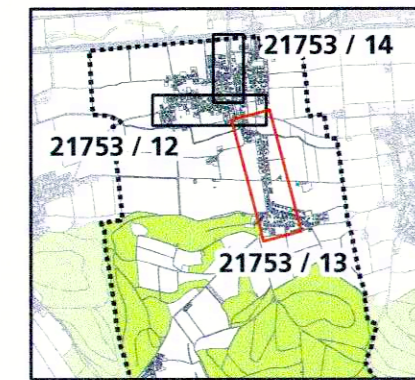
Strasse: Wolfwilerstrasse

Abschnitt / Objekt: Ortsteil Süd

Projekt: Ortsplanungsrevision

Projektphase: Erschliessungsplan

Inhalt: **Kantonaler Baulinienplan**
Situation 1:1'000



Übersicht

Dok.-Nr.	147 x 30	
Format	Kürzel	Datum
Erstellt	Pej	05.05.2020
Geprüft		
Freigabe		
Revidiert Index A	rwj	28.10.2020
Geprüft		
Freigabe		

Achs-Nr.			
Bezugspunkt (BP)	+	m bis	+ m
Achs-Nr.			
Bezugspunkt (BP)	+	m bis	+ m
Objekt-Nr. KB			
Projekt-Nr.			

Amt für Verkehr und Tiefbau
Rothof, Werkhofstrasse 65, 4509 Solothurn
Telefon 032 527 25 33
E-Mail avt@bd.so.ch / www.avt.so.ch

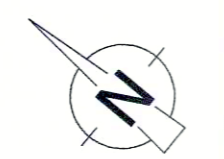

BSB+Partne **bsb**
Ingenieure und Plane

Genehmigungsinhalt

- Baulinie entlang Kantonsstrasse
- Vorbaulinien entlang Kantonsstrassen
- Baulinie aufgehoben
- Sichtzone (nach §50 KBV)

Orientierungsinhalt

- Gemäss Bauzonenplan**
Bauzongrenze
- Gebiet mit Gestaltungsplanpflicht
- Gemäss kantonalen Erschliessungsplänen**
Baulinie entlang Kantonsstrasse (bestehend)
- Abgrenzung Geltungsbereich Kanton / Gemeinde
- Hauptverkehrsstrasse (Kantonsstrasse)
- Weitere Inhalte**
Gewässer / Gewässer überdeckt, eingedolt (gemäss amtlicher Vermessung)
- Gemeindegrenze



Öffentliche Auflage vom 23. November bis 22. Dezember 2020
Genehmigt vom Regierungsrat des Kantons Solothurn
mit RRB Nr. 2021/1879 vom 14. Dezember 2021
Publikation des Regierungsratsbeschluss im Amtsblatt Nr. 12 vom 25. März 2022

Der Staatsschreiber:

A.F.

