

78/59

Kanton Solothurn

Gemeinde Niederbuchsiten

Waldfeststellungsplan

Art. 10 Abs. 2 und Art. 13 Abs. 3 Bundesgesetz über den Wald [SR 921.0]
 § 8 Abs. 1 Kantonale Verordnung über Waldfeststellung und Waldabstand [BGS 931.72]

Gemeinde Niederbuchsiten

Ortsplanungsrevision, Perimeter "Bauzone"

Detailplan GB Nr. 1179

Situation 1 : 1'000

Öffentliche Auflage von/bis:

23. November bis 22. Dezember 2020

Von der Gemeinde eingesehen am:

Niederbuchs, 1422 *[Handwritten Signature]*
 (Datum und Unterschrift)



Genehmigt:

Amt für Wald, Jagd und Fischerei
 Abteilung Wald
 Rathaus / Barfüssergasse 14
 4509 Solothurn
 Joshua Huber, Kreisförster

Amt für Wald, Jagd und Fischerei
 Abteilung Wald
 Forstkreis Thal - Gäu
 Schmelzihof
 4710 Klaus-Balsthal

Balsthal, 09.03.2022 *[Handwritten Signature]*


Genehmigungsinhalte

Verbindliche Waldgrenze

 neu festgestellt

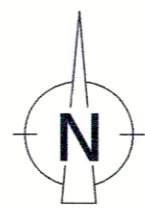

Genehmigungsinhalte anderer Behörden

 Bauzonengrenze

 Bauzonen (ohne eingeschränkte Bauzonen und ohne Reservezonen, gemäss RRB Nr. 2021/1879 sind die Reservezonen vorläufig von der Genehmigung ausgenommen)

Orientierungsinhalte

Grundlageplan WMS Kanton Solothurn (Stand: Druckdatum)



Index	Datum	Änderungen	gez./gepr.
1	03.11.2020	gemäss Kontrolle AWJF vom 16.10.2020	mwy / tle
2	02.02.2022	gemäss Kontrolle ARP vom 28.01.2022	pej / tle

Von Rollstrasse 29, 4702 Oensingen Tel. 062 388 38 38 www.bsb-partner.ch	BSB + Partner Ingenieure und Planer 	Format/Seiten: 30 x 63 Gezeichnet/Geprüft: mwy Genehmigt: tle Druckdatum: 09.02.2022 09:55:14
Plan-Nr. 21753_100	Erstellt: 03.12.2019	Revidiert: