






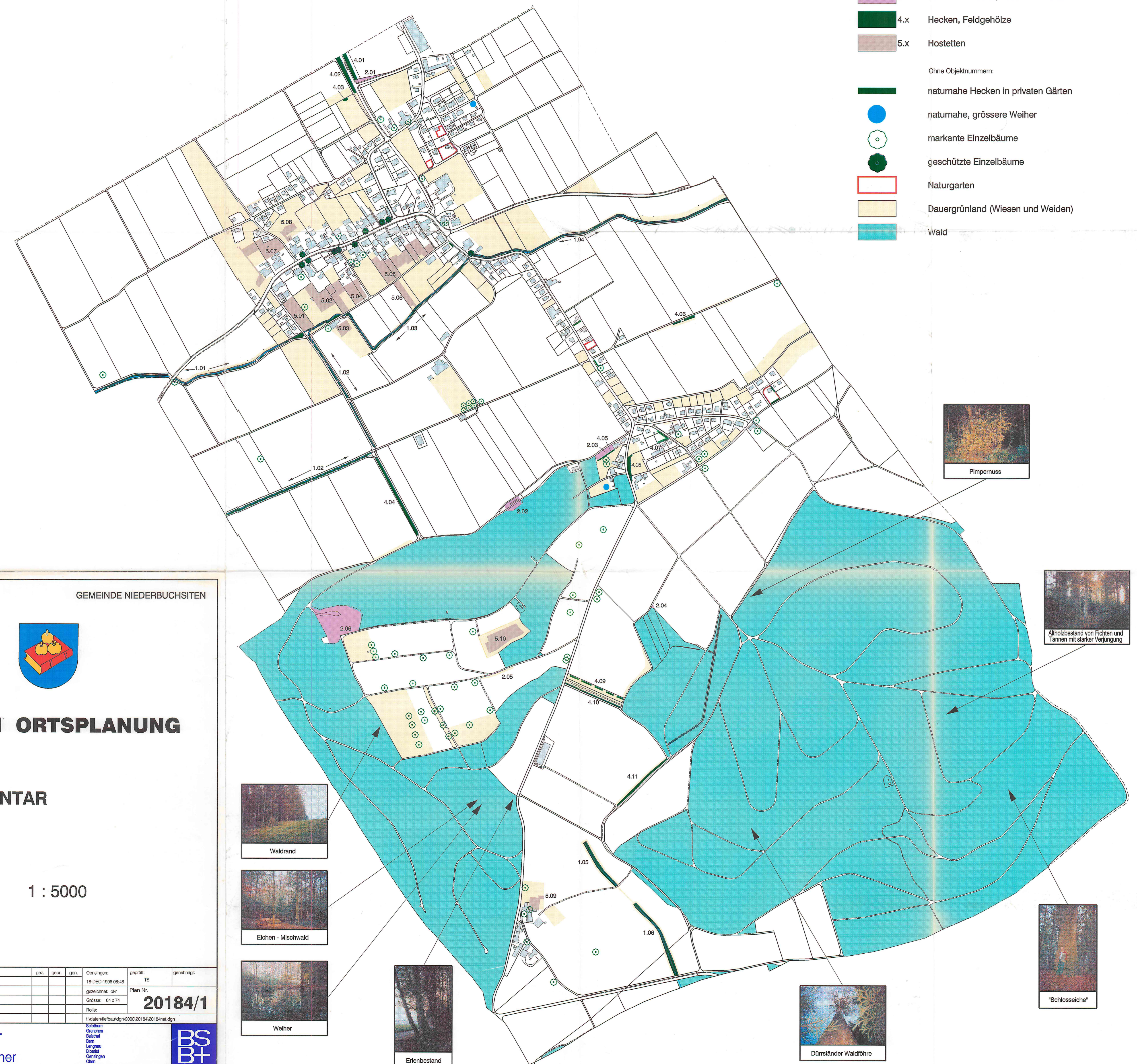



Fotolegende



- 1.x Gewässer und Ufergehölz
 - 2.x Ruderalstandorte, Feuchtstandorte
 - 4.x Hecken, Feldgehölze
 - 5.x Hostetten
- Ohne Objektnummern:
- naturnahe Hecken in privaten Gärten
 - naturnahe, grössere Weiher
 - markante Einzelbäume
 - geschützte Einzelbäume
 - Naturgarten
 - Dauergrünland (Wiesen und Weiden)
 - Wald



KANTON SOLOTHURN GEMEINDE NIEDERBUCHSITEN



REVISION ORTSPLANUNG

NATURINVENTAR

SITUATION 1 : 5000

Index	Datum	Änderungen	gez.	gepr.	gen.	Ortsingenieur:	geprüft:	genehmigt:
						18-DEC-1998 08:48	TS	
						gezeichnet: dir	Plan Nr.	
						Grösse: 64 x 74	20184/1	
						Rolls:		
						1:chstem/relbaud/ogn/2000/20184/2018nat.dgn		

BSB + Partner
Ingenieure und Planer

BSB+