

### Genehmigungsinhalt

- Begrenzungen**
- Perimeter des öffentlichen Kanalisationsbereichs
  - Teilinzugsgebiet
- Entwässerungsart**
- Mischsystem mit Versickerungsprüfung
  - Trennsystem mit Versickerungsprüfung
- 1234 2345  
 Bei der Einzonung ist der GEP zu ergänzen und zu aktualisieren

- Entwässerungsanlagen**
- Mischabwasserleitung
  - Regenabwasser- und Reinabwasserleitung
  - Schmutzabwasserleitung
  - Pumpendruckleitung
  - ARA Sammelkanal
- Sonderbauwerke**
- Regenbecken (RU)
  - Einleitstelle (EST)
  - Private Versickerungsanlage (VS)

### Orientierungsinhalt

- Abwasserbehandlung ländlicher Raum (ALR)**
- Anschluss an öffentliche Kanalisation
  - Häusliches Abwasser in grube mit Abnahmevertrag
  - Häusliches Abwasser wird landwirtschaftlich verwertet
  - Kleinkläranlage
  - Kein Abwasseranfall
- Sonstiger Orientierungsinhalt**
- Bauzone/Reservezone
  - Eingedöhtes Gewässer

### Allgemeine wichtige Informationen

Bei allen Bauvorhaben ist zu beachten:  
 - Kataster der belasteten Standorte  
 - Naturgefahrenkarte bzw. Naturgefahrenrisikokarte  
 - Versickerungskarte

Grundlage des Erschliessungsplans bildet die Generelle Entwässerungsplanung



Nicht verschmutztes Regenabwasser von Vorplätzen, Wegen und Strassen soll wo immer möglich über eine belebte Bodenschicht direkt versickert werden (z.B. über die Schulter)



Alle Sonderbauwerke sind in der Datenbank Sonderbauwerke erfasst.


Öffentliche Auflage vom 7. September bis 9. Oktober 2023  
 Beschlussen vom Gemeinderat Niederbuchsiten  
 Niederbuchsiten, 31.08.2023

Der Gemeindepräsident:  
  
  
 Die Gemeindefreier:  


Genehmigt vom Regierungsrat des Kantons Solothurn  
 mit RRB Nr. 2024 vom 27.8.2024  
 Publikation des Regierungsratsbeschlusses im Amtsblatt Nr. ... vom 20.9.2024

Der Staatschreiber:  
  




Kanton Solothurn  
 Gemeinde Niederbuchsiten  


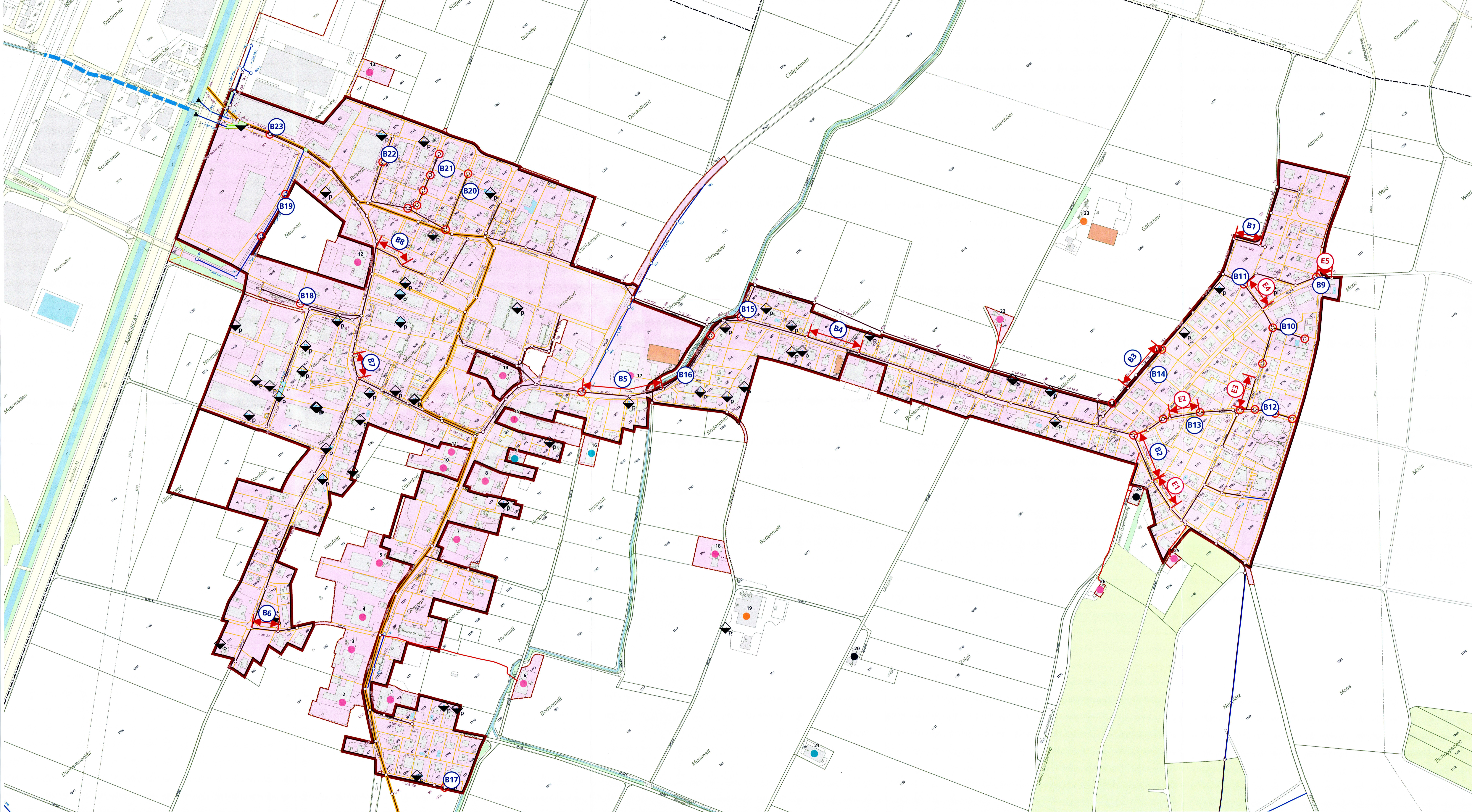
## Revision Generelle Entwässerungsplanung

### Erschliessungsplan

Genehmigungsexemplar

Situation 1 : 2'000

Index	Datum	Änderungen	gez.	gepr.	gen.	Übersingen,	geprüft:	genehmigt:
1	04.09.2023	Öffentliche Auflage	wys	wys	sf	20.05.2022	wys	sf
2	01.07.2024	Genehmigungsexemplar	wys	wys	sf	gezeichnet: wys	Plan Nr.:	6969 / 1



### Massnahmen

- Massnahme mit Bezeichnung gem. Massnahmetabelle**
- ENH: Massnahme: Werterhalt/Sanierung
  - ENR: Massnahme: Andere (Fremdwasserreduktion)
- Linienförmige raumbezogene Massnahmen**
- RA: Raumbezogene Massnahme gem. Massnahmetabelle (Linie)

- Entwässerungsanlagen**
- 300 BA: Projektiert
  - 300 BA: Bestehend
  - 300 BA: Regenabwasser- und Reinabwasserleitung
  - 300 BA: Schmutzabwasserleitung
  - 300 BA: Pumpendruckleitung
  - 300 BA: ARA Sammelkanal
  - 300 BA: Sanierung Abwasserbauwerk
  - RE: Regenbecken (RU)
  - EST: Einleitstelle (EST)
  - P: Private Versicherungsanlage (VS)

- Abwasserbehandlung ländlicher Raum (ALR)**
- Bestehend
- MA: Massnahme erforderlich
  - MA: Anschluss an öffentliche Kanalisation
  - MA: Häusliches Abwasser in grube mit Abnahmevertrag
  - MA: Häusliches Abwasser wird landwirtschaftlich verwertet
  - MA: Kleinkläranlage
  - MA: Kein Abwasseranfall

- Orientierungsinhalt GEP-Themen**
- KA: Perimeter des öffentlichen Kanalisationsbereichs
  - BA: Bauzone/Reservezone
  - GW: Eingedecktes Gewässer
  - MS: Mischsystem mit Versicherungspflicht (2. Priorität im Mischsystem mit Retention)
  - MS: Mischsystem mit Versicherungsprüfungspflicht

**Allgemeine wichtige Informationen**

Bei allen Bauvorhaben ist zu beachten:

- Kataster der belasteten Standorte
- Naturgefahrenkarte bzw. Naturgefahrenrisikokarte
- Versickerungskarte

Grundlage des Erschliessungsplans bildet die Generelle Entwässerungsplanung

Nicht verschmutztes Regenabwasser von Vorplätzen, Wegen und Strassen soll wo immer möglich über eine belebte Bodenschicht direkt versickert werden (z.B. über die Schulter)

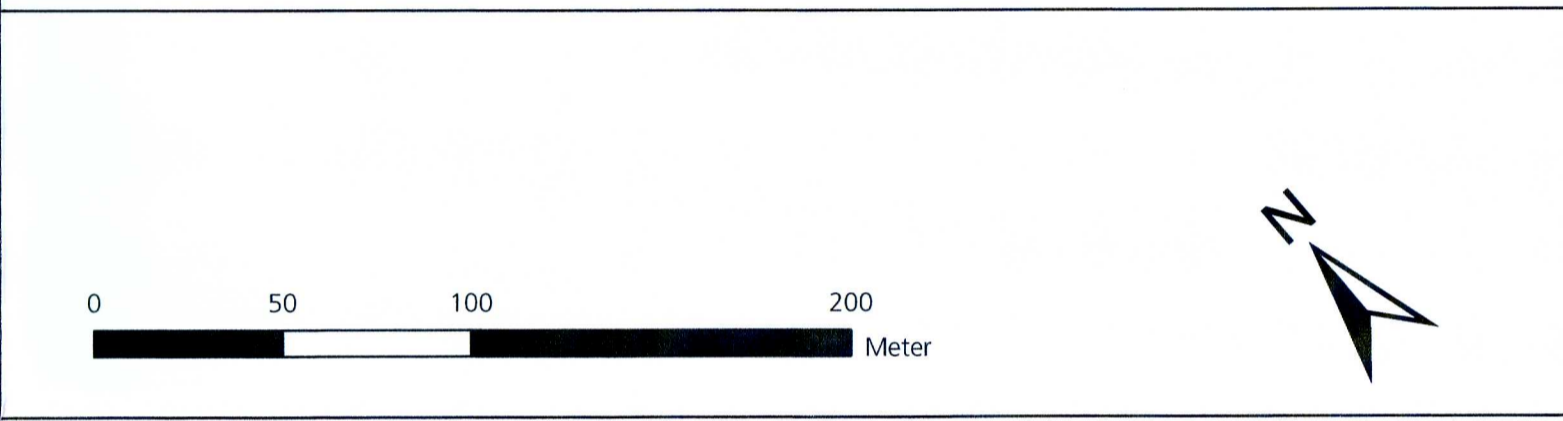
Alle Sonderbauwerke sind in der Datenbank Sonderbauwerke erfasst.

Öffentliche Auflage vom 7. September bis 9. Oktober 2023  
 Beschlussen vom Gemeinderat Niederbuchsiten  
 Niederbuchsiten, 31.08.2023

Der Gemeindepräsident: *[Signature]* Die Gemeindevizepräsidentin: *[Signature]*

Genehmigt vom Regierungsrat des Kantons Solothurn  
 mit RRB Nr. 2024 vom 27.8.2024

Publikation des Regierungsratsbeschlusses im Amtsblatt Nr. 20.9.2024  
 Der Staatsarchivar: *[Signature]*



Kanton Solothurn  
 Gemeinde Niederbuchsiten

## Revision Generelle Entwässerungsplanung

**Massnahmenplan**  
 Genehmigungsexemplar

Situation 1 : 2'000

Index	Datum	Änderungen	gezt.	gepr.	gepr.	Örtlich	geprüft	geprüft
1	06.09.2023	Öffentliche Auflage	wps	wps	sf	20.05.2022		
2	01.07.2024	Genehmigungsexemplar	wps	wps	sf	gezeichnet	wps	Plan Nr. 6969 / 2

Grösse: 147 x 59  
 user: wps  
 gedruckt: 01.07.2024 16:21:55