102/120

Änderungsauflage
Anpassungen zur Auflage
vom 27.02.2023 bis 31.03.2023

Einwohnergemeinde
Niedergösgen

Gestaltungsplan Bözachstrasse / Kreuzackerstrasse Ost

Schnitte I 1:200

Entwurf	Vorprüfung / Mitwirkung	2. Vorprüfung	**zweite öffentliche Auflage (Änderungsauflage)**	Genehmigung

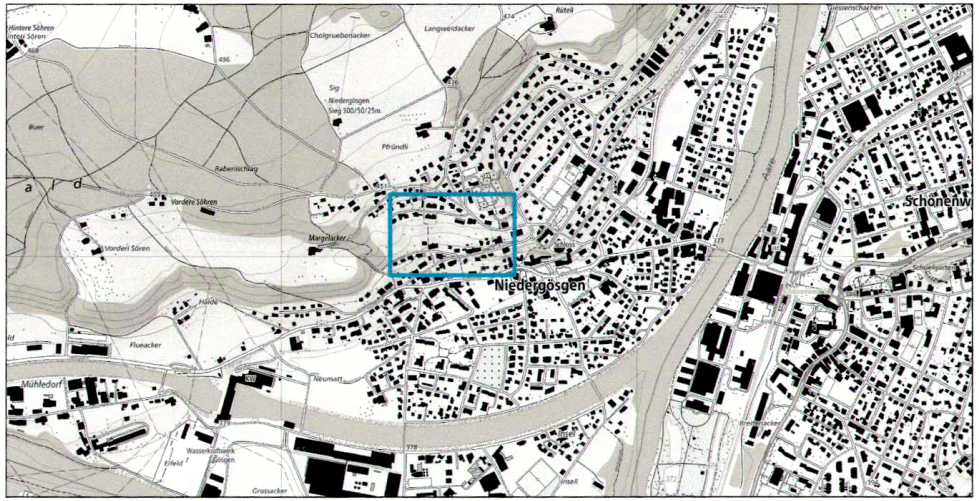
Niedergösgen
Schönenw
Mühledorf
Vorderi Sören
Margelacker
Cholgruebenacker
Langweidacker
Rabenschlag
Pfründli
Flueacker
Neumatt
Halde
Grossacker
Insell
Aare

Bildquelle: www.map.geo.admin.ch

Öffentlich aufgelegt vom: 27.02.2023 bis 31.03.2023

Änderungsauflage vom: 07.02.2025 bis 10.03.2025

Beschlossen vom Gemeinderat am: 28. JAN. 2025

Der Gemeindepräsident

Die Gemeindeschreiberin

Vom Regierungsrat genehmigt mit Beschluss RRB Nr. 2025/1287 vom 12. August 2025

Publikation des Regierungsratsbeschlusses im Amtsblatt Nr. .... vom 12. September 2025

STAATSKANZLEI SOLOTHURN

Der Staatsschreiber

PLANAR
RAUMENTWICKLUNG

Projekt: NGO.02
Datum: 16.01.2025
Erstellt / Geprüft: MF, AC, CP, PB / DS
Format: 1674 x 297
Grundlage: AV-Daten: 2024
Datei: NGO02_Gestaltungsplan.vwx

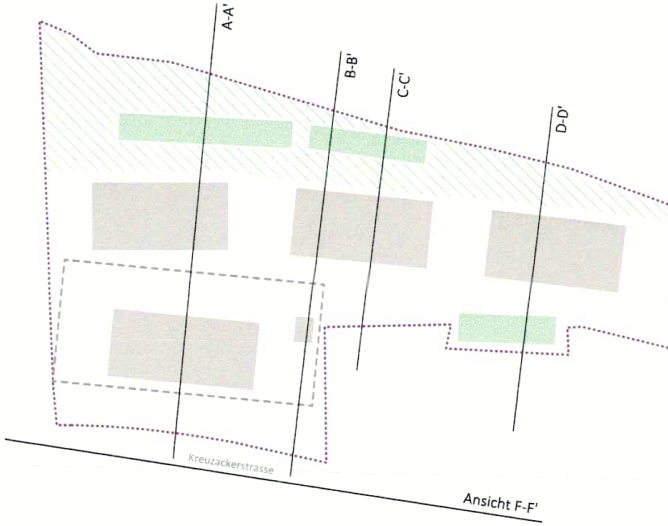
A-A'
B-B'
C-C'
D-D'
Kreuzackerstrasse
Ansicht F-F'

Schnitt A-A'

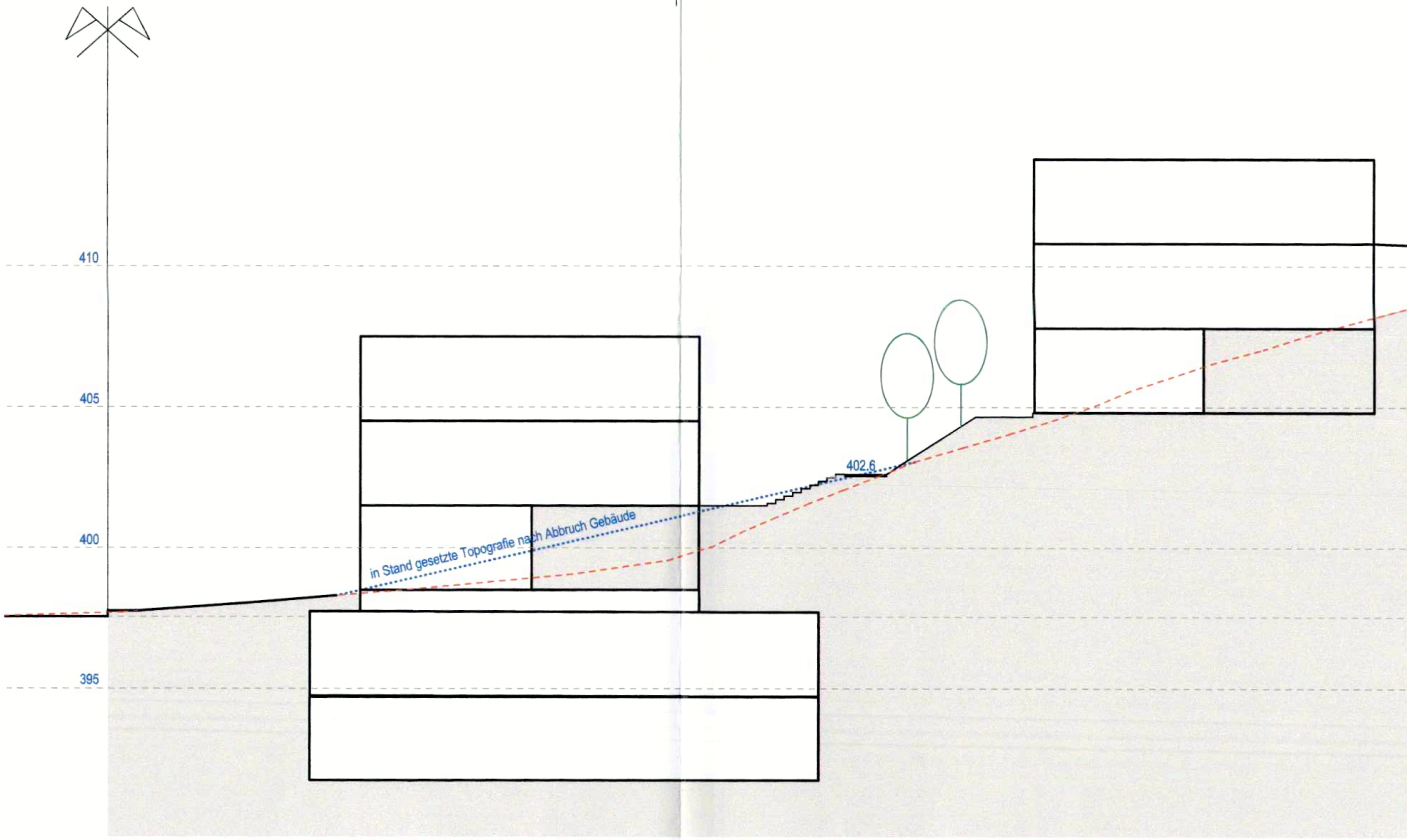
410
405
400
395
in Stand gesetzte Topografie nach Abbruch Gebäude
402.6

Schnitt C-C'

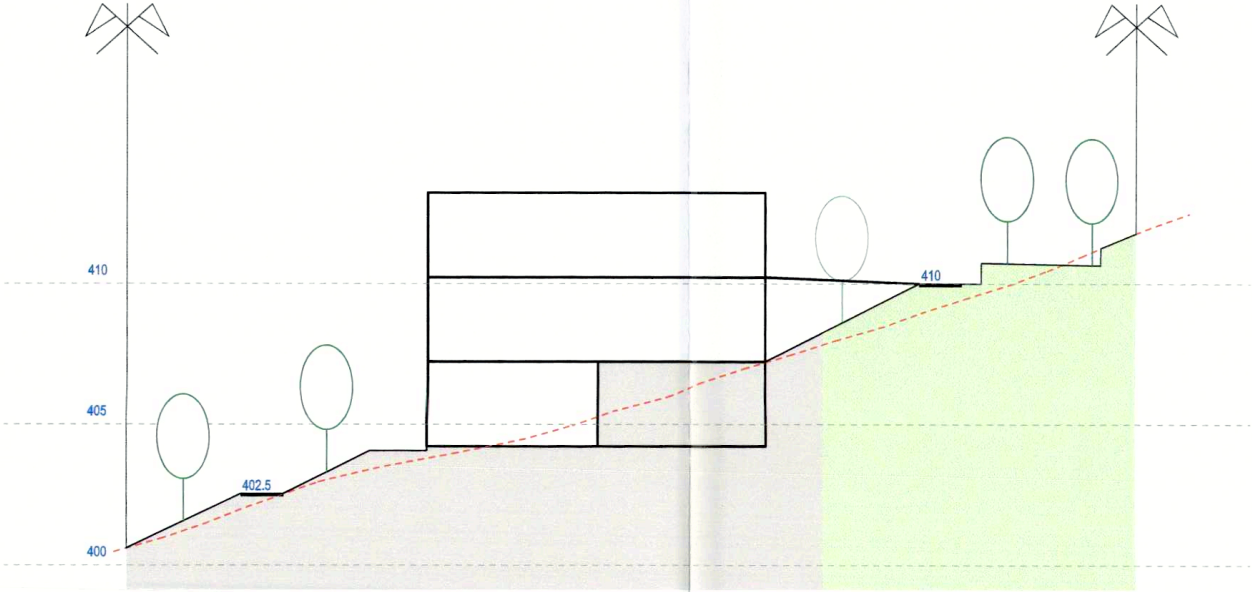
410
405
400
402.5
410

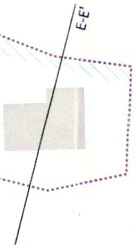



Schnitt B-B'

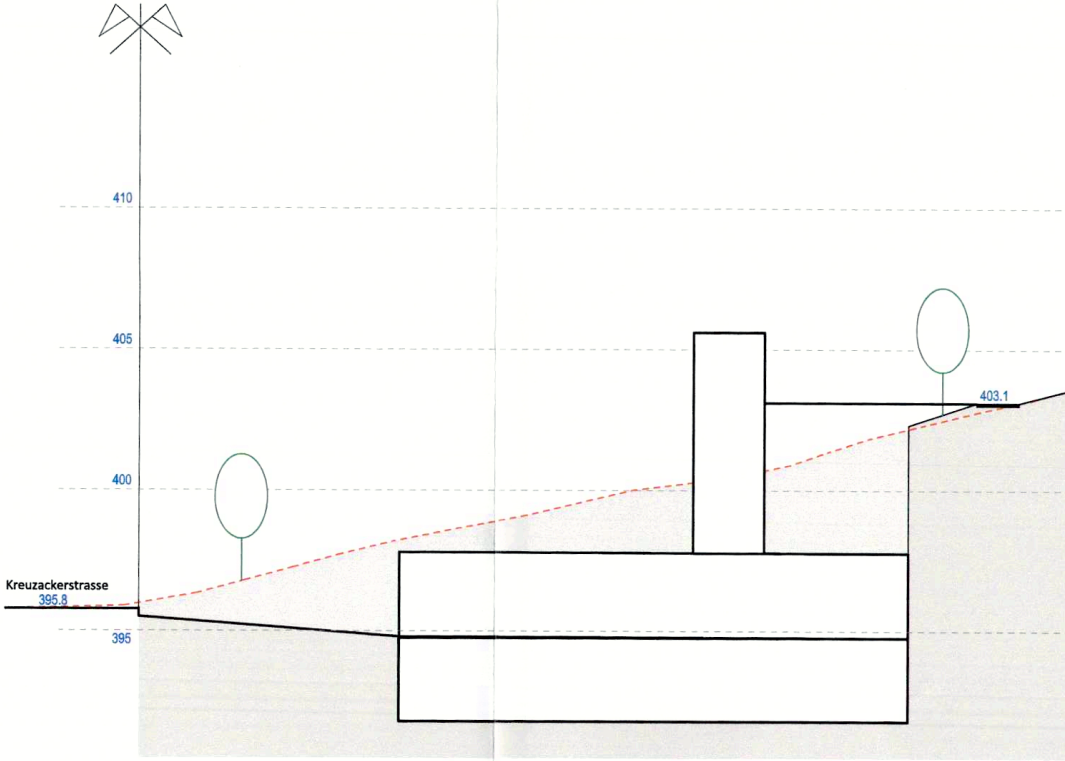
410
405
403.1
400
Kreuzackerstrasse
395.8
395

Schnitt D-D'

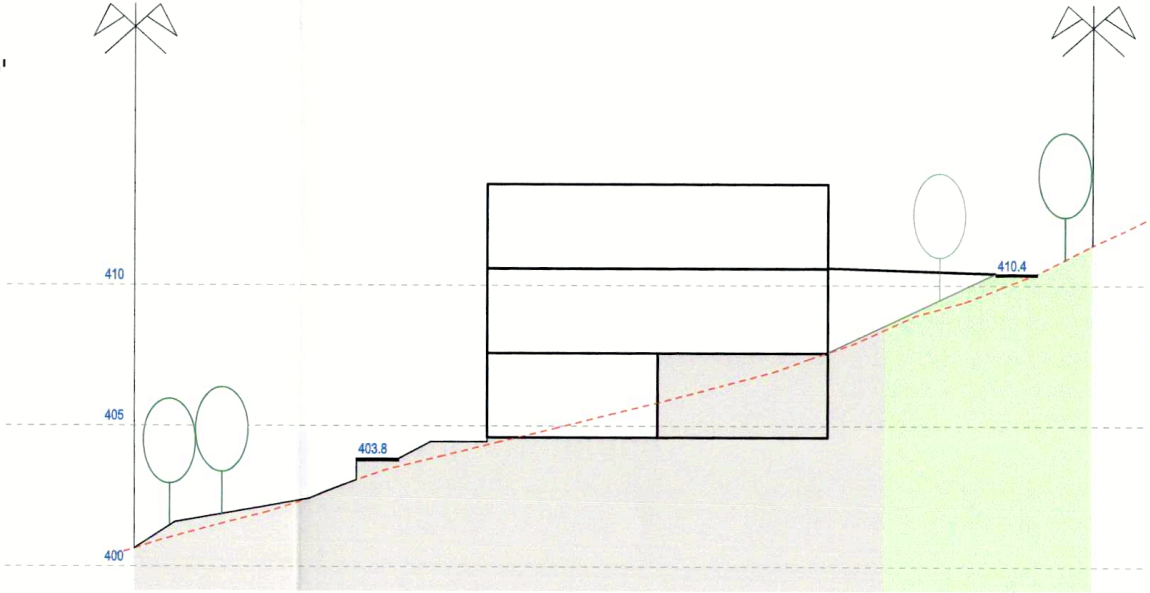
410
410.4
405
403.8
400

Schnitt E-E'

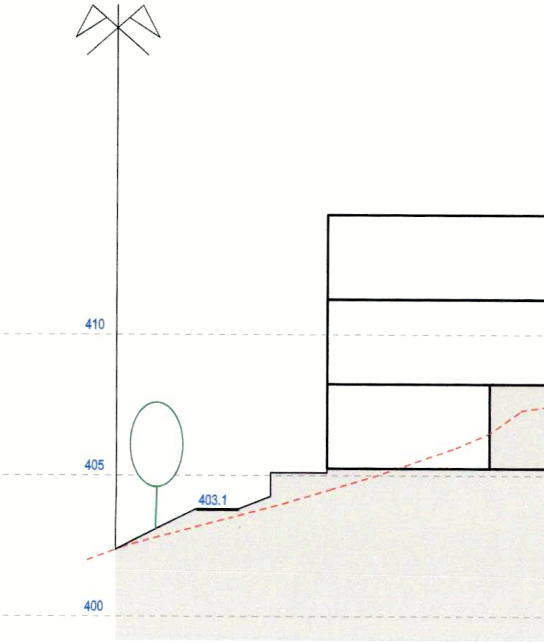
410
405
403.1
400

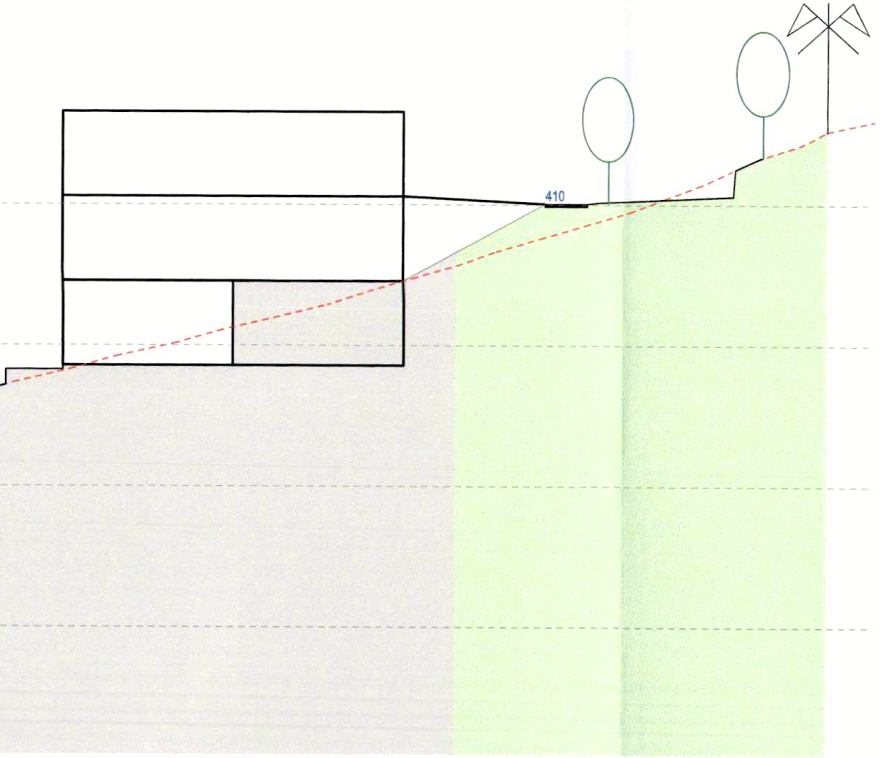

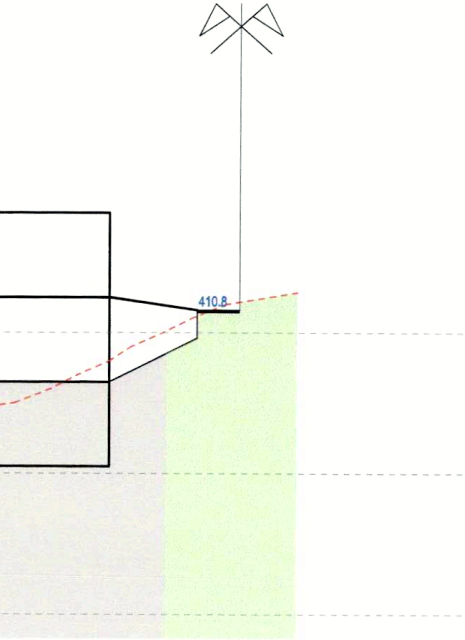

Ansicht F-F'

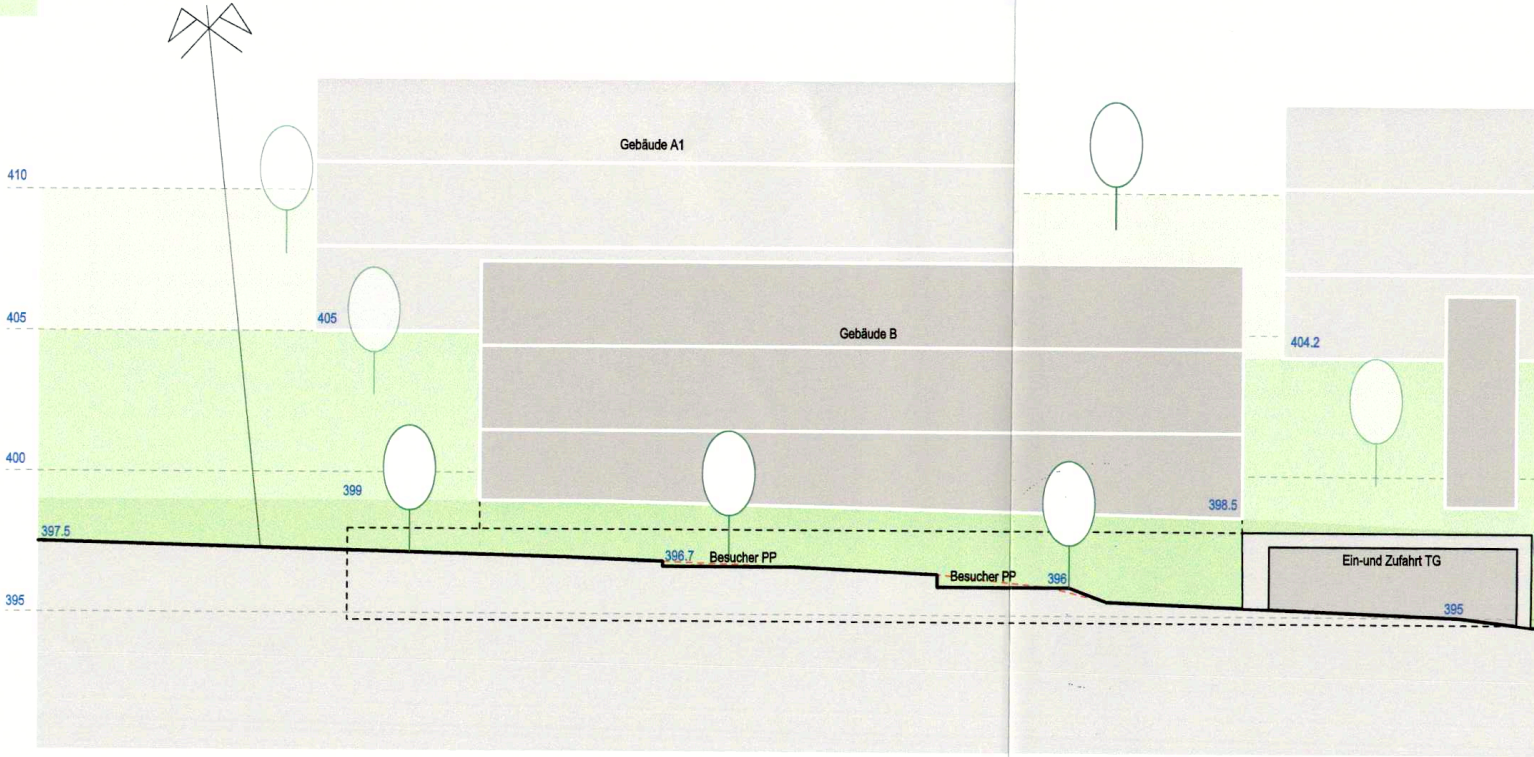
Gebäude A1
Gebäude B
410
405
400
395
405
404.2
399
398.5
397.5
396.7
Besucher PP
Besucher PP
396
Ein-und Zufahrt TG
395

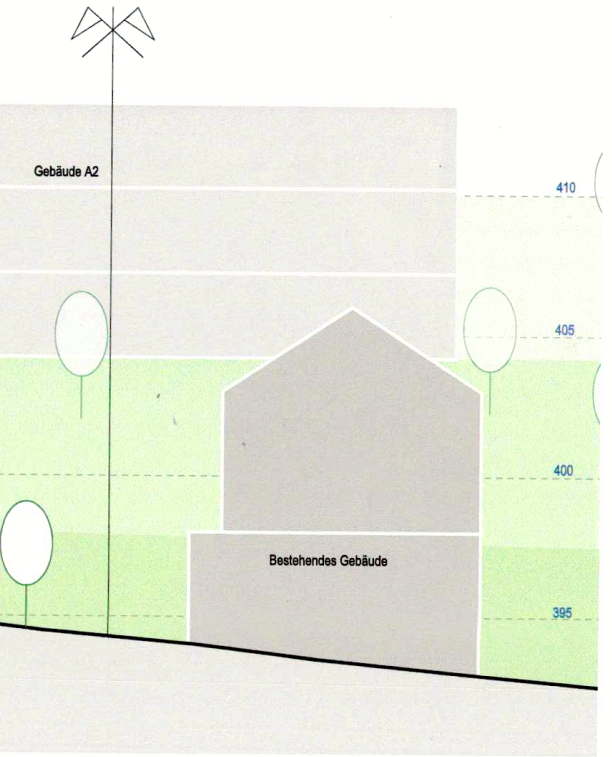
Gebäude A2
410
405
400
Bestehendes Gebäude
395