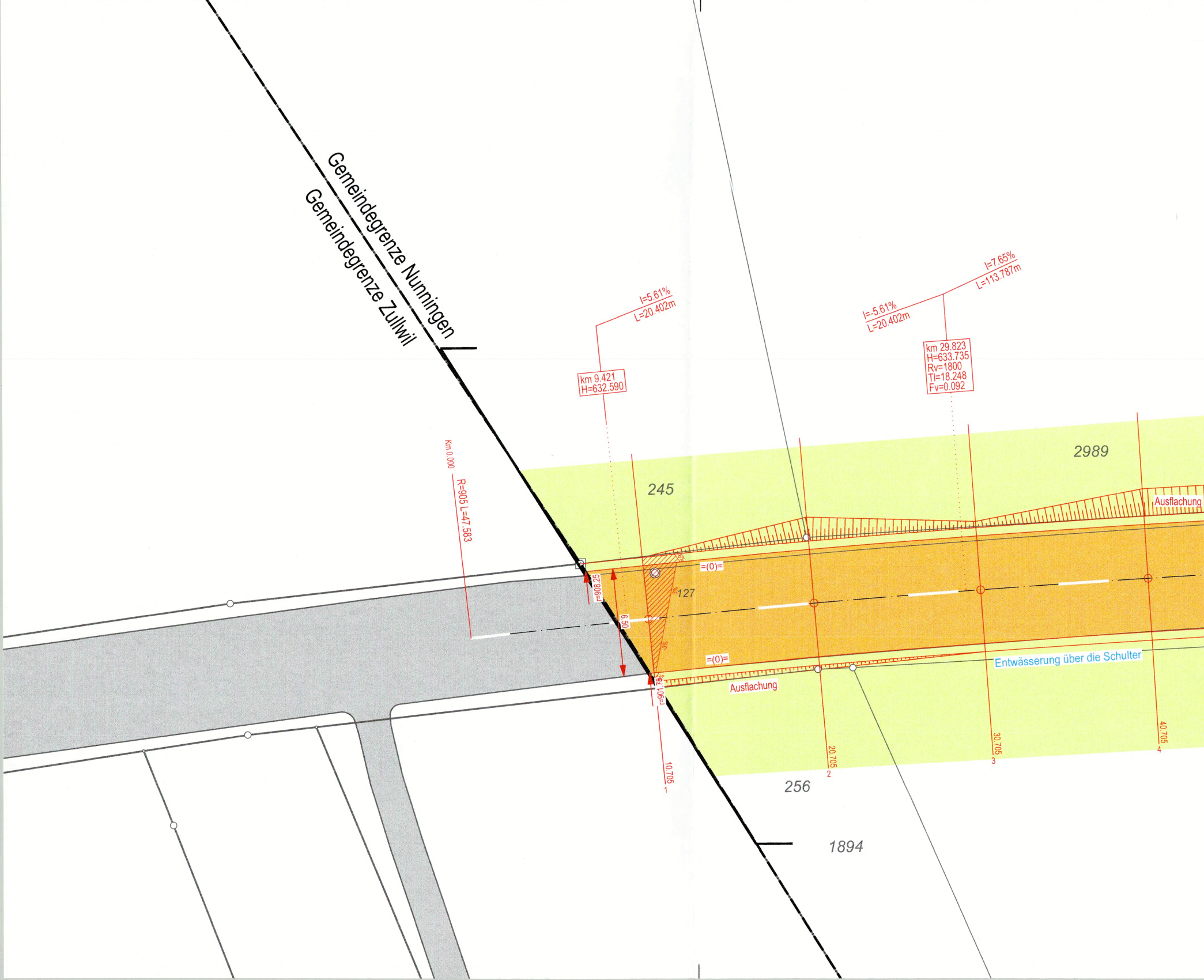
Gemeindegrenze Nunningen
Gemeindegrenze Zullwil
I=5.61%
L=20.402m
km 9.421
H=632.590
I=-5.61%
L=20.402m
I=7.65%
L=113.787m
km 29.823
H=633.735
Rv=1800
Tl=18.248
Fv=0.092
Km 0.000
R=905 L=47.583
245
2989
Ausflachung
=(0)=
127
3%
r=908.25
6.50
r=901.75
=(0)=
Entwässerung über die Schulter
Ausflachung
10.705
1
20.705
2
30.705
3
40.705
4
256
1894

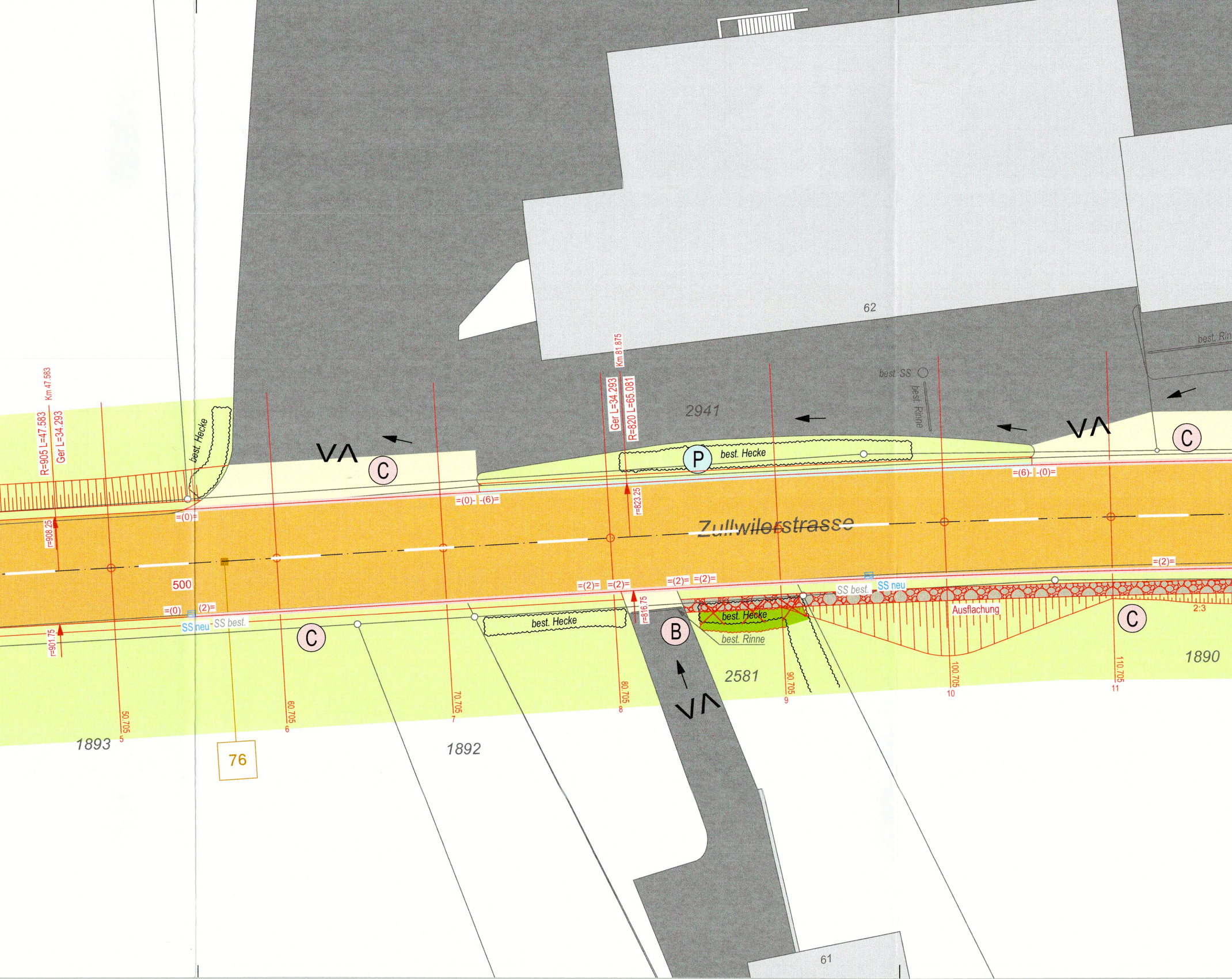
Km 47.583
R=905 L=47.583
Ger L=34.293
best. Hecke
VΛ
C
Km 81.875
Ger L=34.293
R=820 L=65.081
2941
P
best. Hecke
62
best. SS
best. Rinne
best. Rin
VΛ
C
=(0)=
=(0)- -(6)=
r=823.25
=(6)- -(0)=
r=908.25
Zullwilerstrasse
500
=(0)
(2)=
SS neu
SS best.
r=901.75
C
=(2)=
=(2)=
=(2)=
=(2)=
=(2)=
r=816.75
best. Hecke
B
best. Hecke
best. Rinne
SS best.
SS neu
Ausflachung
2:3
C
1890
2581
VΛ
50.705
5
60.705
6
70.705
7
80.705
8
90.705
9
100.705
10
110.705
11
1893
76
1892
61

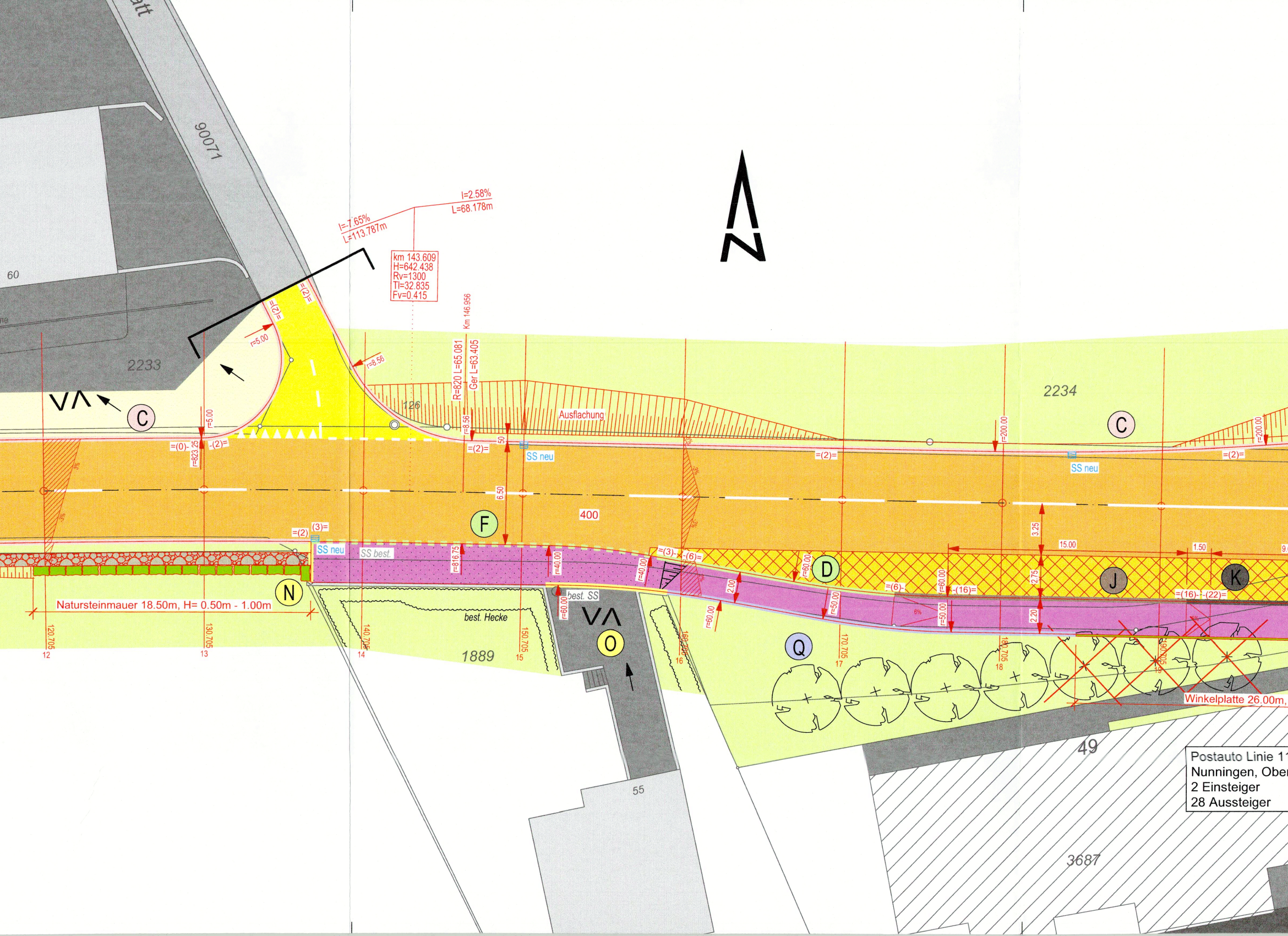
90071
60
2233
2234
1889
49
55
3687
I=-7.65%
L=113.787m
I=2.58%
L=68.178m
km 143.609
H=642.438
Rv=1300
Tl=32.835
Fv=0.415
Km 146.956
R=820 L=65.081
Ger L=63.405
r=5.00
r=8.56
Ausflachung
126
C
F
D
J
K
N
O
Q
400
SS neu
SS best.
best. SS
best. Hecke
Natursteinmauer 18.50m, H= 0.50m - 1.00m
Winkelplatte 26.00m,
r=823.25
r=816.75
r=40.00
r=60.00
r=50.00
r=200.00
6.50
3.25
2.75
2.20
2.00
15.00
1.50
120.705
130.705
140.705
150.705
160.705
170.705
180.705
190.705
12
13
14
15
16
17
18
19
Postauto Linie 11
Nunningen, Ober
2 Einsteiger
28 Aussteiger

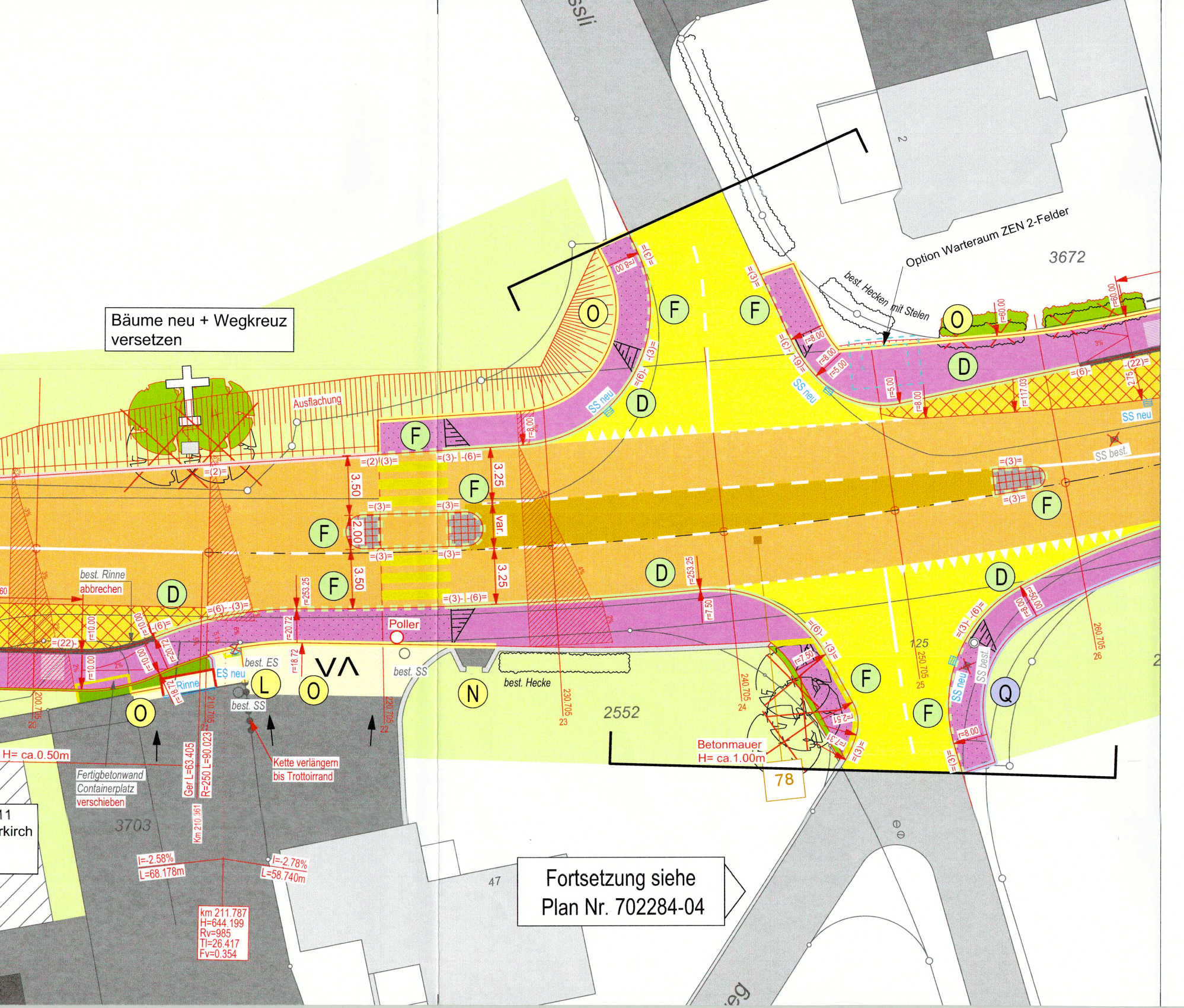
Bäume neu + Wegkreuz versetzen
Ausflachung
Option Warteraum ZEN 2-Felder
best. Hecken mit Stelen
3672
SS neu
SS best.
best. Rinne abbrechen
Poller
best. ES
ES neu
Rinne
best. SS
best. Hecke
2552
3703
Betonmauer H= ca.1.00m
78
H= ca.0.50m
Fertigbetonwand Containerplatz verschieben
Kette verlängern bis Trottoirrand
Ger L=63.405
R=250 L=90.023
Km 210.361
I=-2.58% L=68.178m
I=-2.78% L=58.740m
km 211.787 H=644.199 Rv=985 Tl=26.417 Fv=0.354
3.50
2.00
3.25
var.
=(2)-(3)=
=(3)-(6)=
=(3)=
=(6)-(3)=
=(22)=
r=8.00
r=5.00
r=10.00
r=20.72
r=18.72
r=253.25
r=7.50
r=117.03
r=60.00
r=50.00
200.705
210.705
220.705
230.705
240.705
250.705
260.705
O
F
D
L
N
Q
47

Fortsetzung siehe Plan Nr. 702284-04

Legende

Genehmigungsinhalt

🟧 Fahrbahn Kantonsstrasse
🟨 Fahrbahn Gemeindestrasse
⬜ privater Vorplatz
🟨 Busspur / Bushaltestelle
🟪 Gehweg / abgesenkt
⬜ Mergelpfad
🟧 Mittelbereich
⬜ Verkehrsinsel
🟩 Grünfläche

⊠ Betonbelag
▦ Pflästerung
▨ Naturbelag
4% Rampe
2:3 Böschung
☒ Baum fällen / Strauch, Gebüsch entfernen
▬ Mauer
▬ Natursteinmauer
— Rückbau / Abbruch
≈ Strassenentwässerung
→ Gefälle Vorplatz
⊓ Geltungsbereich

Fahrbahn Kantonsstrasse
Deckschicht SDA 4-12, PmB 45/80-65 E (lärmarm)

Gehweg Kantonsstrasse
Deckschicht AC 8 N, B 70/100

Dem Plan kommt gleichzeitig die Bedeutung der Baubewilligung gemäss § 39 Abs. 4 PBG zu.

Signalisation und Markierung sind nicht Gegenstand der Planauflage und werden nur zur besseren Übersichtlichkeit dargestellt.

Genehmigungsinhalt

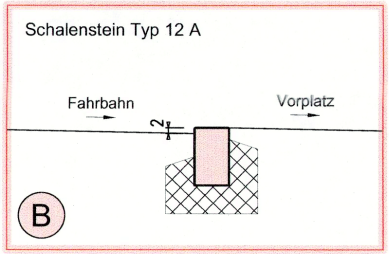
Schalenstein Typ 12 A
Fahrbahn
Vorplatz
2
B

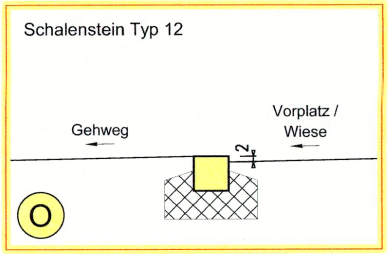
Schalenstein Typ 12
Gehweg
Vorplatz / Wiese
2
O

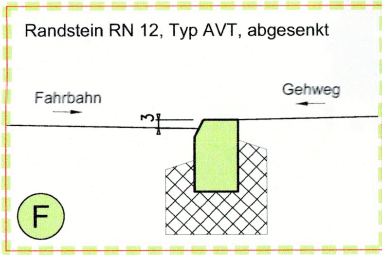
Randstein RN 12, Typ AVT, abgesenkt
Fahrbahn
Gehweg
3
F

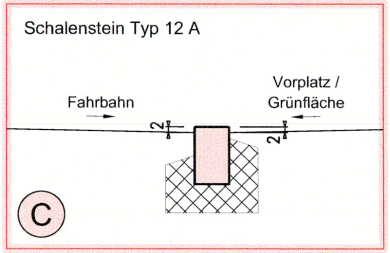
Schalenstein Typ 12 A
Fahrbahn
Vorplatz / Grünfläche
2
2
C

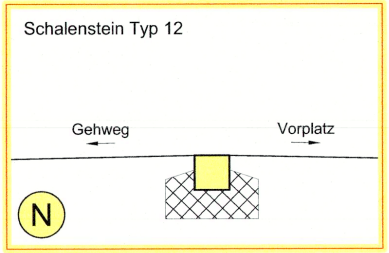
Schalenstein Typ 12
Gehweg
Vorplatz
N

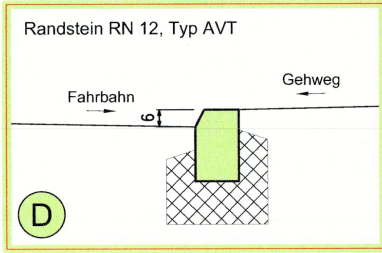
Randstein RN 12, Typ AVT
Fahrbahn
Gehweg
6
D

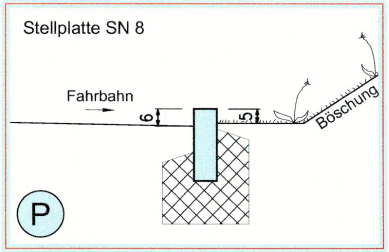
Stellplatte SN 8
Fahrbahn
6
5
Böschung
P

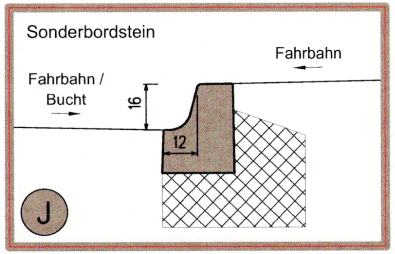
Sonderbordstein
Fahrbahn
Fahrbahn / Bucht
16
12
J

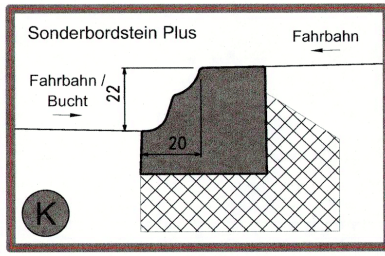
Sonderbordstein Plus
Fahrbahn
Fahrbahn / Bucht
22
20
K

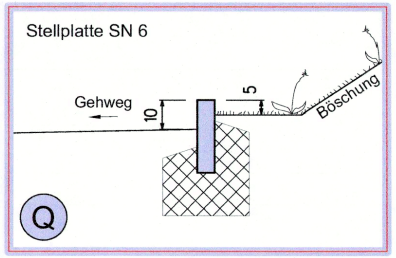
Stellplatte SN 6
Gehweg
10
5
Böschung
Q

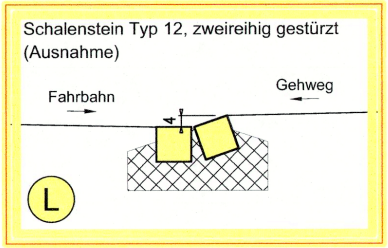
Schalenstein Typ 12, zweireihig gestürzt (Ausnahme)
Fahrbahn
Gehweg
4
L

F	.
E	.
D	Genehmigtes Auflageprojekt
C	Anpassung Bereich GB 3703
B	Anpassungen gemäss Musterpläne
A	Anpassungen gemäss Vernehmlassung
Index	Änderungen

Orientierungsinhalt (neu)

● ▬	Baum / Strauch, Gebüsch
⬚	Projekte Dritter / Gemeinde *(separates Bewilligungsverfahren)*

Fahrbahn Kantonsstrasse

Deckschicht	25 mm	*Materialisierung siehe Genehmigungsinhalt*
Binderschicht	55 mm	AC B 16 S, PmB 45/80-50 C
Tragschicht	70 mm	AC T 22 N, B 50/70
Planie	50 mm	Ungebundenes Gemisch 0/16, nicht normiert, recyklierte Gesteinskörnungen
Fundation	600 mm	Ungebundenes Gemisch 0/45, frostsicher (RC-Material)

Gehweg Kantonsstrasse

Deckschicht	25 mm	*Materialisierung siehe Genehmigungsinhalt*
Tragschicht	65 mm	AC T 16 N, B70/100
Planie	50 mm	Ungebundenes Gemisch 0/16, nicht normiert, recyklierte Gesteinskörnungen
Fundation	400 mm	Ungebundenes Gemisch 0/45, frostsicher (RC-Material)

Orientierungsinhalt (bestehend)

▭	Fahrbahn	○ ⬭	Baum / Strauch, Gebüsch
▨	privater Vorplatz	—●—●—	Zaun
■	Gehweg	▭	Mauer
🟩	Grünfläche	▤	Strassenentwässerung
		←	Gefälle Vorplätze

Bau- und Justizdepartement
Amt für Verkehr und Tiefbau

KANTON solothurn

Genehmigungsinhalt

Gemeinde	Nunningen
Strasse	Zullwilerstrasse
Abschnitt	Gemeindegrenze Zullwil bis Glasi
Projekt	Strassensanierung mit Ausbau Bushaltestelle
Projektphase	Bewilligungsverfahren / Auflageprojekt
Inhalt	**Situation 1 : 200** **Teil 1**

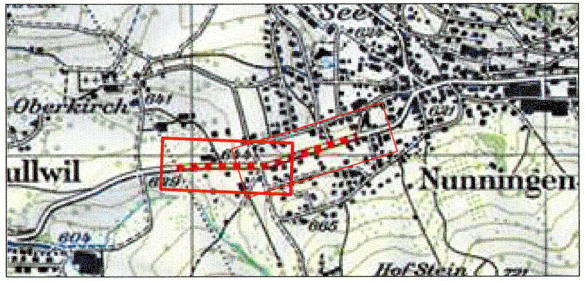
See
Oberkirch
ullwil
Nunningen
Hof Stein
604
665

Die öffentliche Auflage erfolgte
vom 22.11.2021 bis 21.12.2021

vom Regierungsrat durch heutigen
Beschluss Nr. 2022/656 genehmigt.

Solothurn, 26.April 2022
Staatsschreiber:

STAATSKANZLEI SOLOTHURN

Plan-Nr. **702284-04 D**

Format		0.30 / 2.31
	Kürzel	Datum
Erstellt	sev	12.08.2020
Geprüft	chr	12.08.2020
Freigabe	.	.
Revidiert Index D	hyr	17.03.2022
Geprüft	.	.
Freigabe	.	.

Achs-Nr.	8000
Bezugspunkt (BP)	74+150 m bis 80+100 m
Achs-Nr.	-
Bezugspunkt (BP)	-
Objekt-Nr. KB	-
Projekt-Nr.	3TK.01249.P.01

Amt für Verkehr und Tiefbau
Rötihof, Werkhofstrasse 65, 4509 Solothurn
Telefon 032 627 26 33
E-Mail avt@bd.so.ch / www.avt.so.ch

JAUSLIN STEBLER
personalized engineering

JAUSLIN STEBLER AG
4132 **Muttenz**
Gartenstrasse 15
Telefon +41 61 467 67 67
www.jauslinstebler.ch

K:\Cadwork\702284\Bauprojekt\04_Projektierung\4.2_Projektdaten 2d\702284_Projekt_M200.2d