Bau- und Justizdepartement
Amt für Verkehr und Tiefbau

KANTON solothurn

Genehmigungsinhalt

Gemeinde	Nunningen
Strasse	Zullwilerstrasse
Abschnitt	Gemeindegrenze Zullwil bis Glasi
Projekt	Strassensanierung mit Ausbau Bushaltestelle
Projektphase	Bewilligungsverfahren / Auflageprojekt
Inhalt	**Querprofile 1:100** **Teil 1**

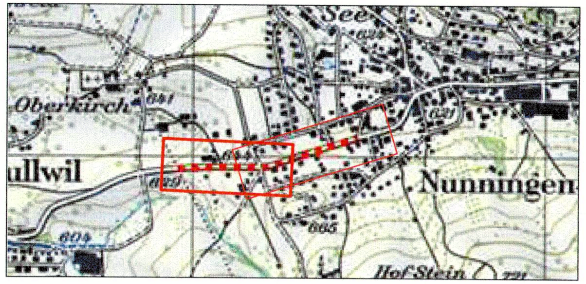
See
Oberkirch
641
ullwil
Nunningen
604
665
Hof Stein
721

Die öffentliche Auflage erfolgte
vom 22.11.2021 bis 21.12.2021

vom Regierungsrat durch heutigen
Beschluss Nr. 2022/656 genehmigt.

Solothurn, 26.April 2022
Staatsschreiber:

STAATSKANZLEI SOLOTHURN

Achs-Nr.		8000
Bezugspunkt (BP)	74+150 m bis 80+100 m	
Achs-Nr.		-
Bezugspunkt (BP)		-
Objekt-Nr. KB		-
Projekt-Nr.		3TK.01249.P.01

Plan-Nr.		702284-07 D
Format		0.30 / 2.94
	Kürzel	Datum
Erstellt	sev	12.08.2020
Geprüft	chr	12.08.2020
Freigabe	.	.
Revidiert Index D	hyr	17.03.2022
Geprüft	.	.
Freigabe	.	.

Amt für Verkehr und Tiefbau
Rötihof, Werkhofstrasse 65, 4509 Solothurn
Telefon 032 627 26 33
E-Mail avt@bd.so.ch / www.avt.so.ch

JAUSLIN STEBLER
personalized engineering

JAUSLIN STEBLER AG
4132 **Muttenz**
Gartenstrasse 15
Telefon +41 61 467 67 67
www.jauslinstebler.ch

K:\Cadwork\702284\Bauprojekt\05_Pläne\702284-07D+08C_QP.2d

Legende

Genehmigungsinhalt

——	Projekt
——	Rückbau / Abbruch
— · — · —	Parzellengrenze, neu
✕ — ✕	Parzellengrenze, aufheben
▙ ▮	Winkelplatte / Blocksteinmauer neu
–x–x–	Zaun / Sichtschutzwand
✕ ✕ ✕	Baum fällen / Strauch, Gebüsch entfernen

Orientierungsinhalt (bestehend)

——	Terrain
— · — · —	Parzellengrenze
▮ ⊥	Mauer
–x–x–	Zaun / Sichtschutzwand
🌳	Baum / Strauch, Gebüsch

Orientierungsinhalt (neu)

🌳	Baum / Strauch, Gebüsch

Dem Plan kommt gleichzeitig die Bedeutung der Baubewilligung gemäss § 39 Abs. 4 PBG zu.

1

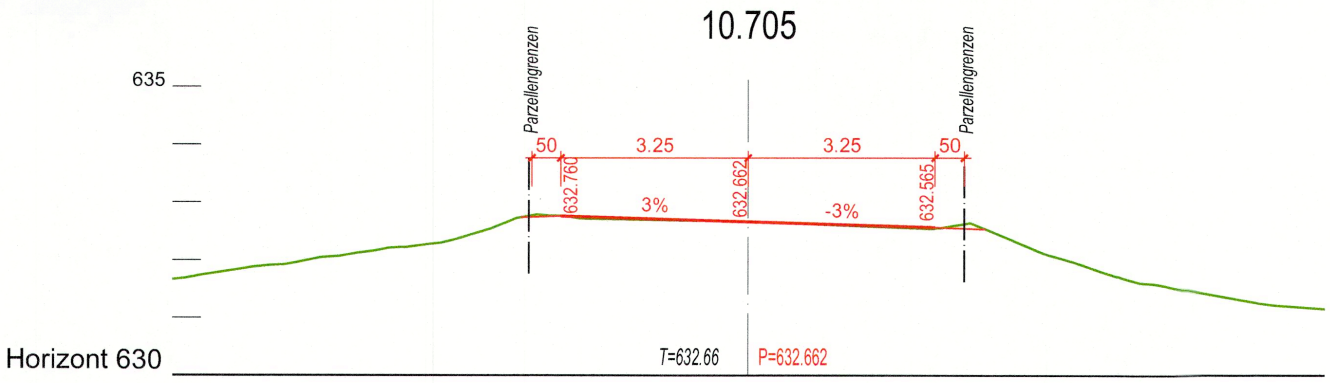
10.705
635
Horizont 630
Parzellengrenzen
Parzellengrenzen
50
3.25
3.25
50
632.760
632.662
632.565
3%
-3%
T=632.66
P=632.662

2

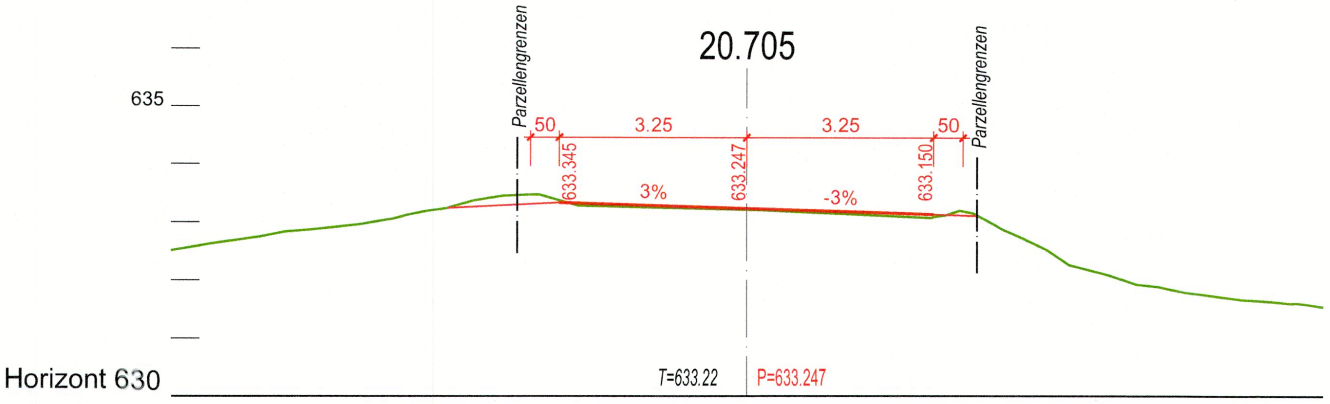
20.705
635
Horizont 630
Parzellengrenzen
Parzellengrenzen
50
3.25
3.25
50
633.345
633.247
633.150
3%
-3%
T=633.22
P=633.247

3

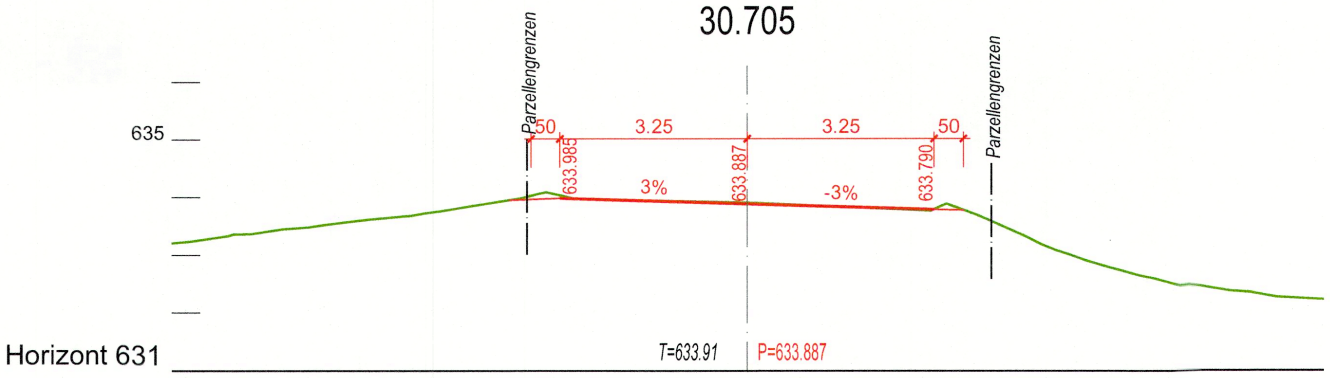
30.705
635
Horizont 631
Parzellengrenzen
Parzellengrenzen
50
3.25
3.25
50
633.985
633.887
633.790
3%
-3%
T=633.91
P=633.887

4

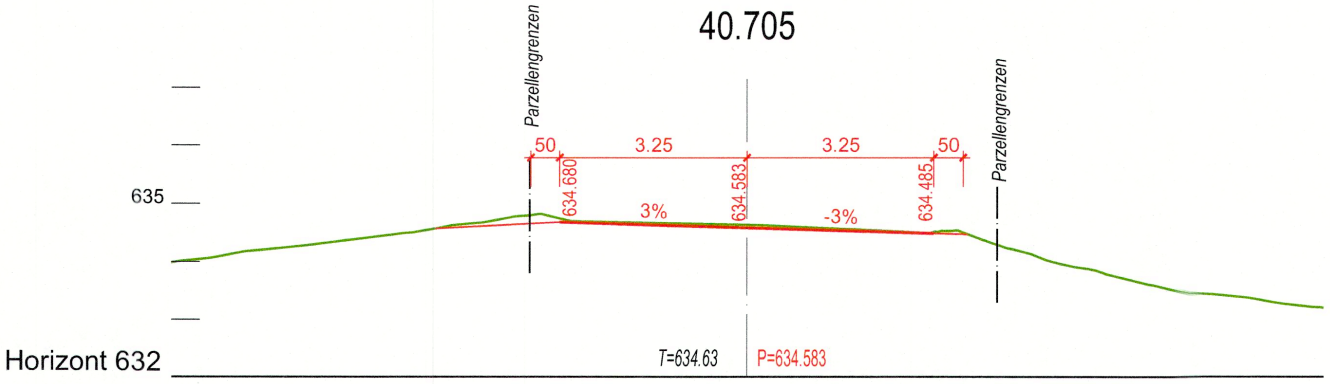
40.705
635
Horizont 632
Parzellengrenzen
Parzellengrenzen
50
3.25
3.25
50
634.680
634.583
634.485
3%
-3%
T=634.63
P=634.583

5

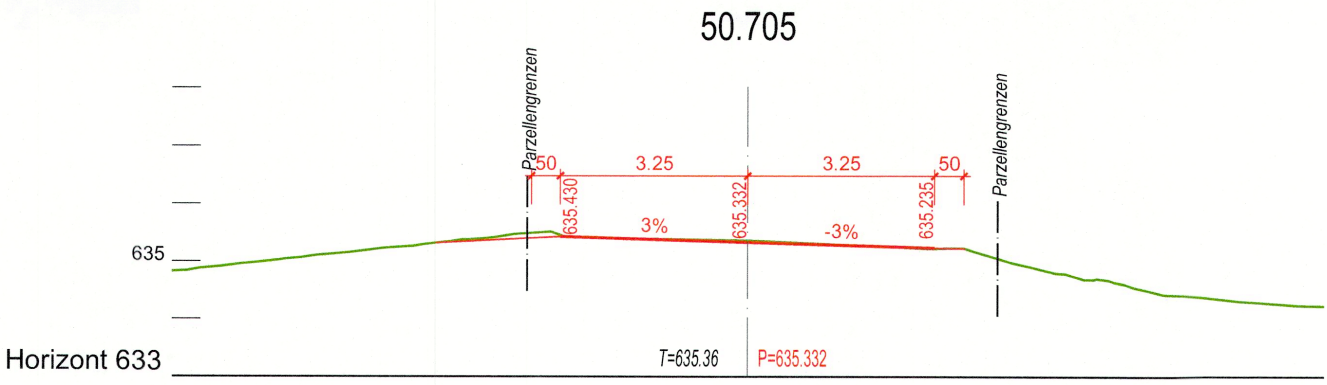
50.705
Parzellengrenzen
Parzellengrenzen
50
3.25
3.25
50
635.430
635.332
635.235
3%
-3%
635
Horizont 633
T=635.36
P=635.332

6

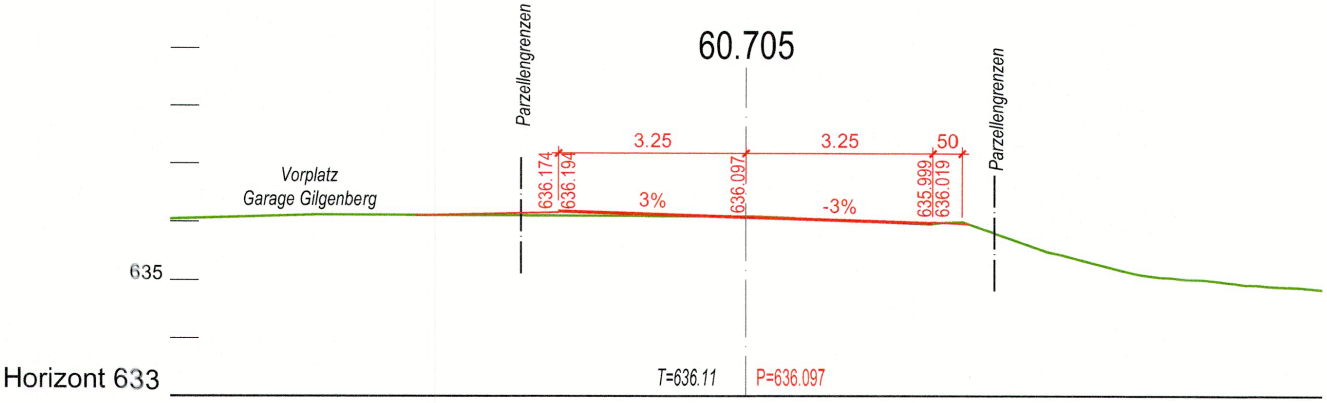
60.705
Parzellengrenzen
Parzellengrenzen
Vorplatz
Garage Gilgenberg
3.25
3.25
50
636.174
636.194
636.097
635.999
636.019
3%
-3%
635
Horizont 633
T=636.11
P=636.097

7

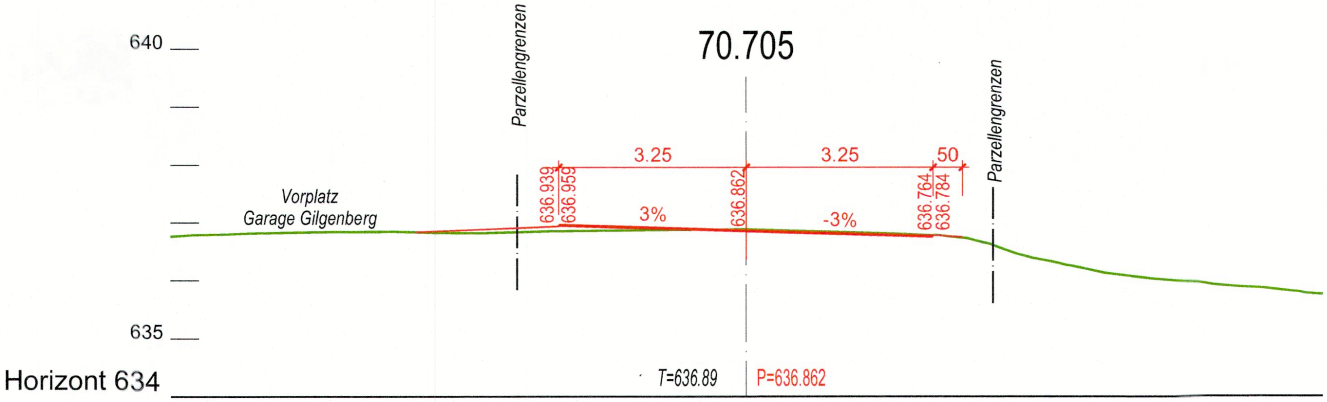
70.705
Parzellengrenzen
Parzellengrenzen
Vorplatz
Garage Gilgenberg
3.25
3.25
50
636.939
636.959
636.862
636.764
636.784
3%
-3%
640
635
Horizont 634
T=636.89
P=636.862

8

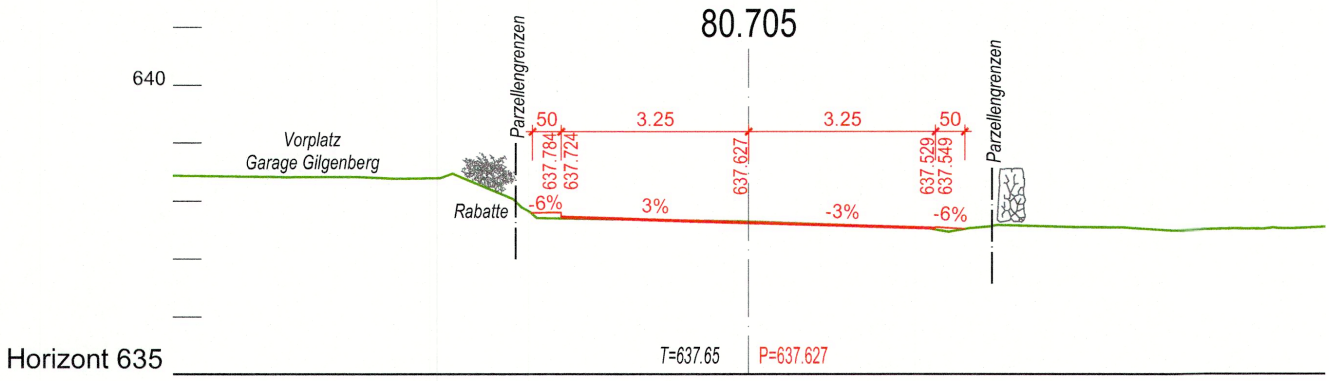
80.705
640
Vorplatz
Garage Gilgenberg
Rabatte
Parzellengrenzen
Parzellengrenzen
50
3.25
3.25
50
637.784
637.724
637.627
637.529
637.549
-6%
3%
-3%
-6%
Horizont 635
T=637.65
P=637.627

9

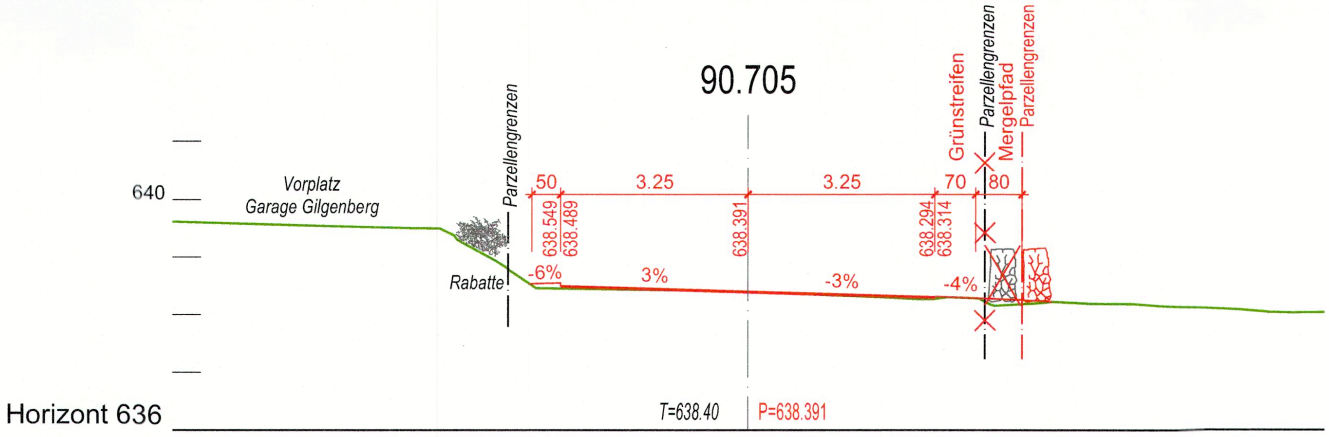
90.705
640
Vorplatz
Garage Gilgenberg
Rabatte
Parzellengrenzen
Grünstreifen
Parzellengrenzen
Mergelpfad
Parzellengrenzen
50
3.25
3.25
70
80
638.549
638.489
638.391
638.294
638.314
-6%
3%
-3%
-4%
Horizont 636
T=638.40
P=638.391

10

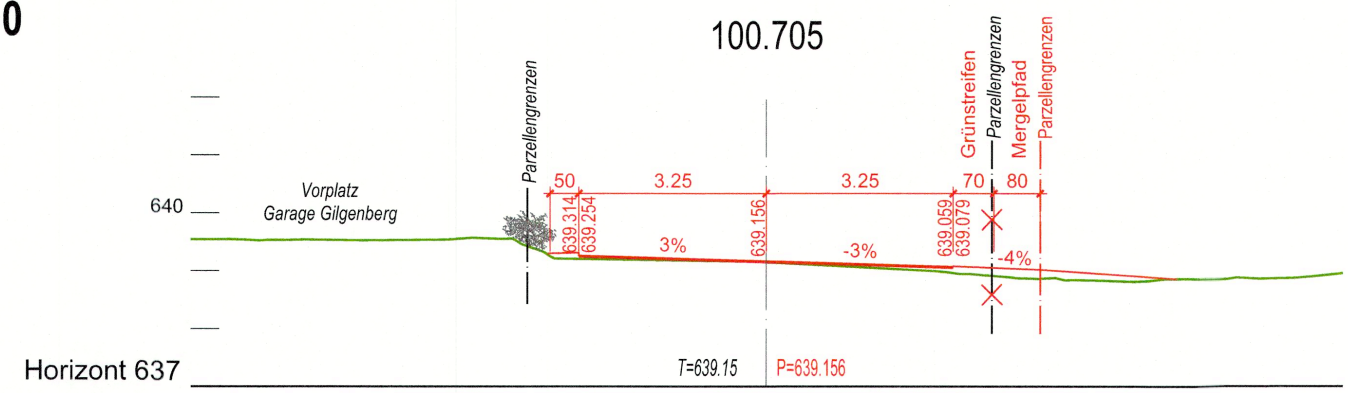
100.705
640
Vorplatz
Garage Gilgenberg
Parzellengrenzen
Grünstreifen
Parzellengrenzen
Mergelpfad
Parzellengrenzen
50
3.25
3.25
70
80
639.314
639.254
639.156
639.059
639.079
3%
-3%
-4%
Horizont 637
T=639.15
P=639.156

11

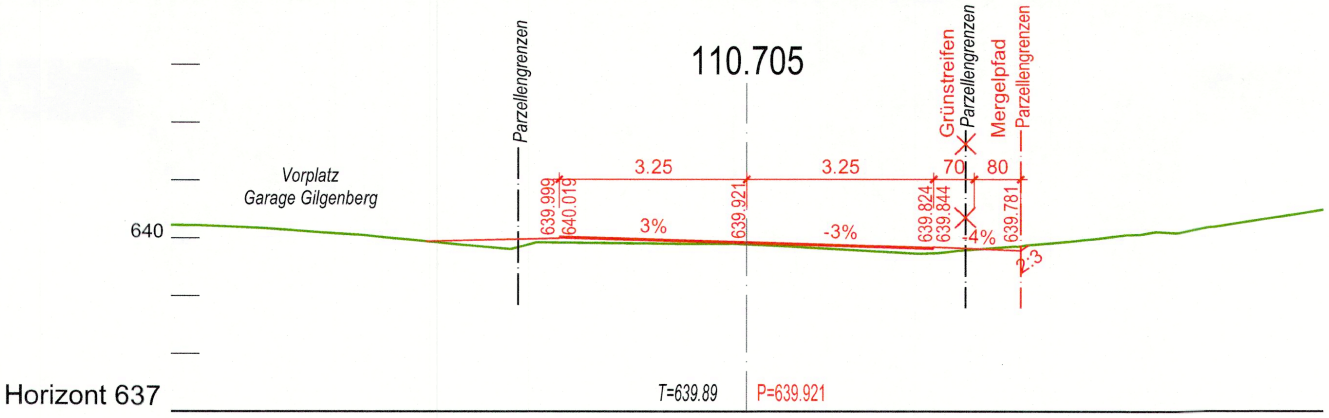
110.705
640
Vorplatz
Garage Gilgenberg
Parzellengrenzen
Grünstreifen
Parzellengrenzen
Mergelpfad
Parzellengrenzen
3.25
3.25
70
80
639.999
640.019
639.921
639.824
639.844
639.781
3%
-3%
-4%
2:3
Horizont 637
T=639.89
P=639.921

12

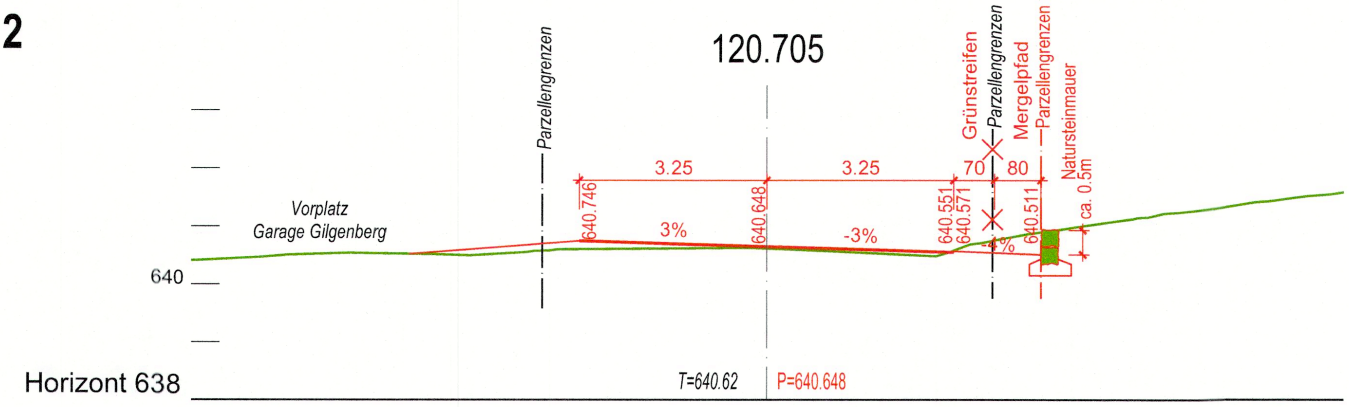

120.705
Parzellengrenzen
Grünstreifen
Parzellengrenzen
Mergelpfad
Parzellengrenzen
Natursteinmauer
ca. 0.5m
3.25
3.25
70
80
640.746
640.648
640.551
640.571
640.511
3%
-3%
-4%
Vorplatz
Garage Gilgenberg
640
Horizont 638
T=640.62
P=640.648

13

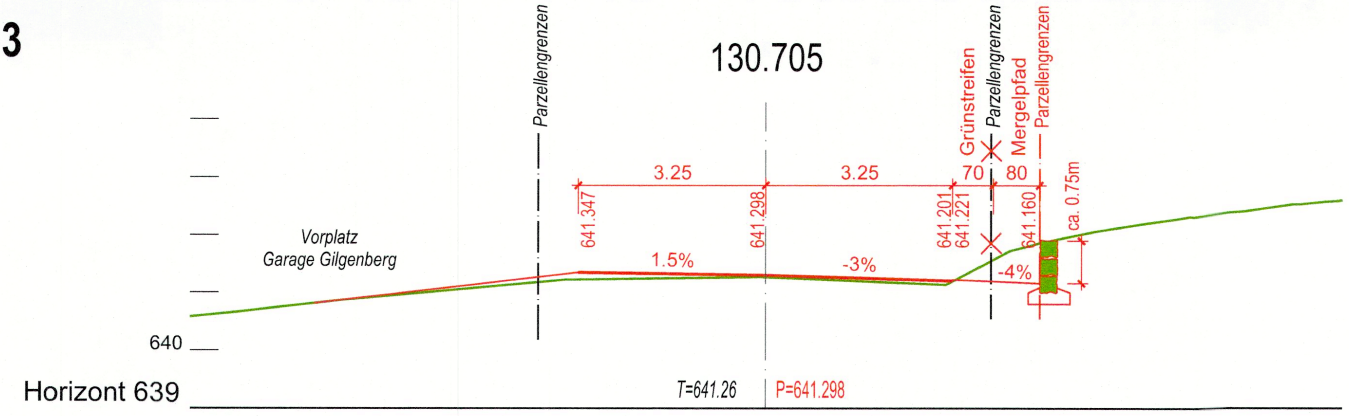

130.705
Parzellengrenzen
Grünstreifen
Parzellengrenzen
Mergelpfad
Parzellengrenzen
ca. 0.75m
3.25
3.25
70
80
641.347
641.298
641.201
641.221
641.160
1.5%
-3%
-4%
Vorplatz
Garage Gilgenberg
640
Horizont 639
T=641.26
P=641.298

14

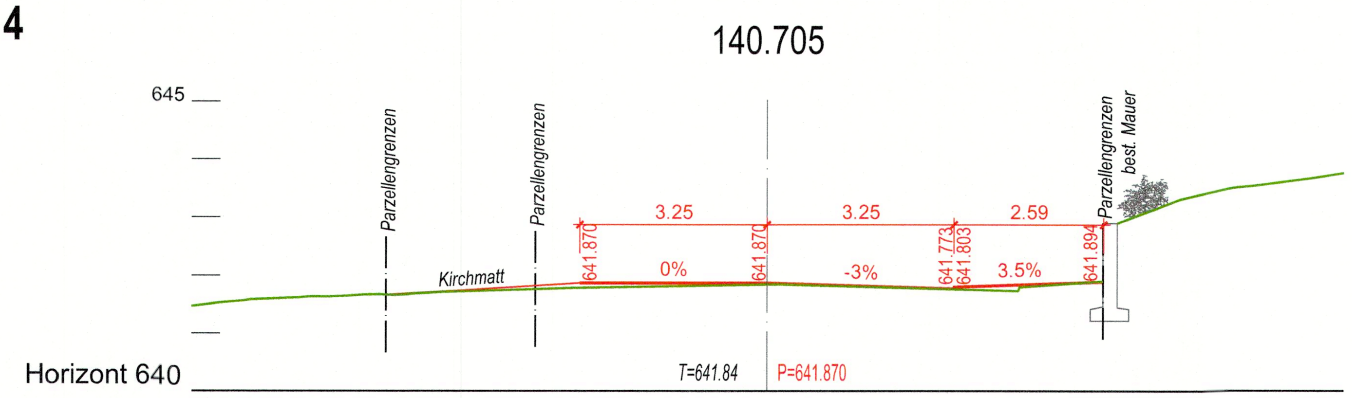

140.705
645
Parzellengrenzen
Parzellengrenzen
Parzellengrenzen
best. Mauer
3.25
3.25
2.59
641.870
641.870
641.773
641.803
641.894
0%
-3%
3.5%
Kirchmatt
Horizont 640
T=641.84
P=641.870

15

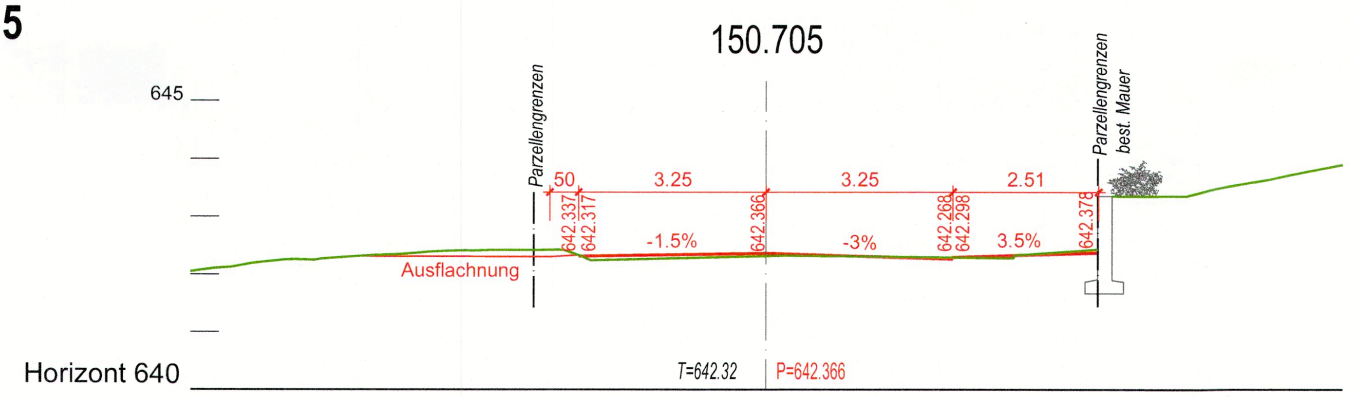

150.705
645
Parzellengrenzen
Parzellengrenzen
best. Mauer
50
3.25
3.25
2.51
642.337
642.317
642.366
642.268
642.298
642.378
-1.5%
-3%
3.5%
Ausflachnung
Horizont 640
T=642.32
P=642.366

16

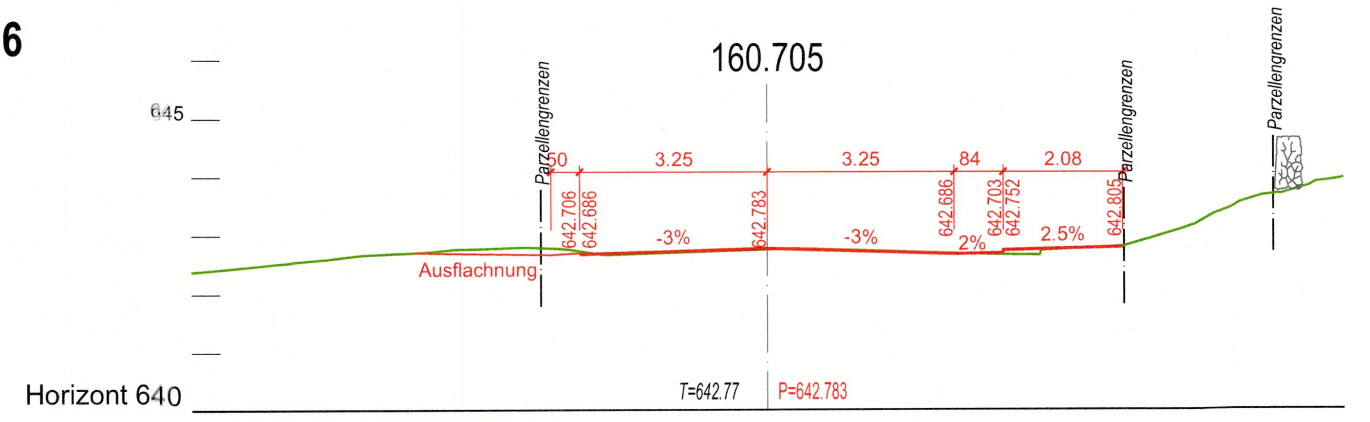
160.705
645
Horizont 640
Parzellengrenzen
Parzellengrenzen
Parzellengrenzen
50
3.25
3.25
84
2.08
642.706
642.686
642.783
642.686
642.703
642.752
642.805
-3%
-3%
2%
2.5%
Ausflachnung
T=642.77
P=642.783

17

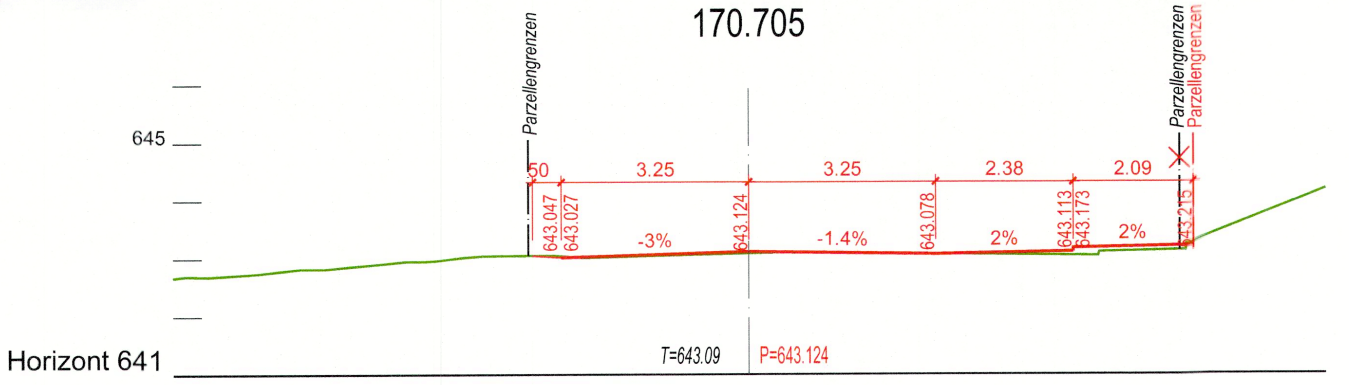
170.705
645
Horizont 641
Parzellengrenzen
Parzellengrenzen
Parzellengrenzen
50
3.25
3.25
2.38
2.09
643.047
643.027
643.124
643.078
643.113
643.173
643.215
-3%
-1.4%
2%
2%
T=643.09
P=643.124

18

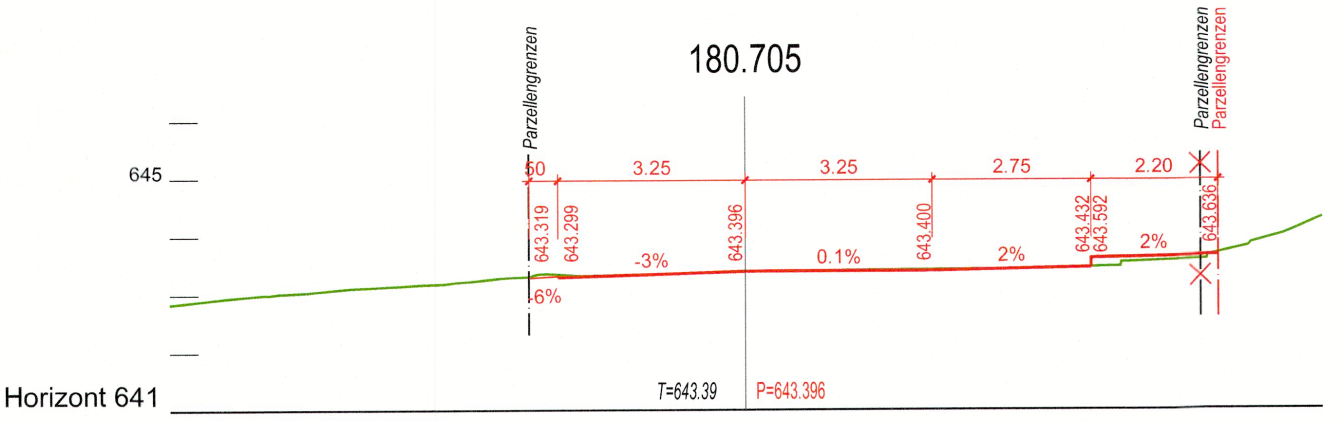
180.705
645
Horizont 641
Parzellengrenzen
Parzellengrenzen
Parzellengrenzen
50
3.25
3.25
2.75
2.20
643.319
643.299
643.396
643.400
643.432
643.592
643.636
-3%
0.1%
2%
2%
6%
T=643.39
P=643.396

19

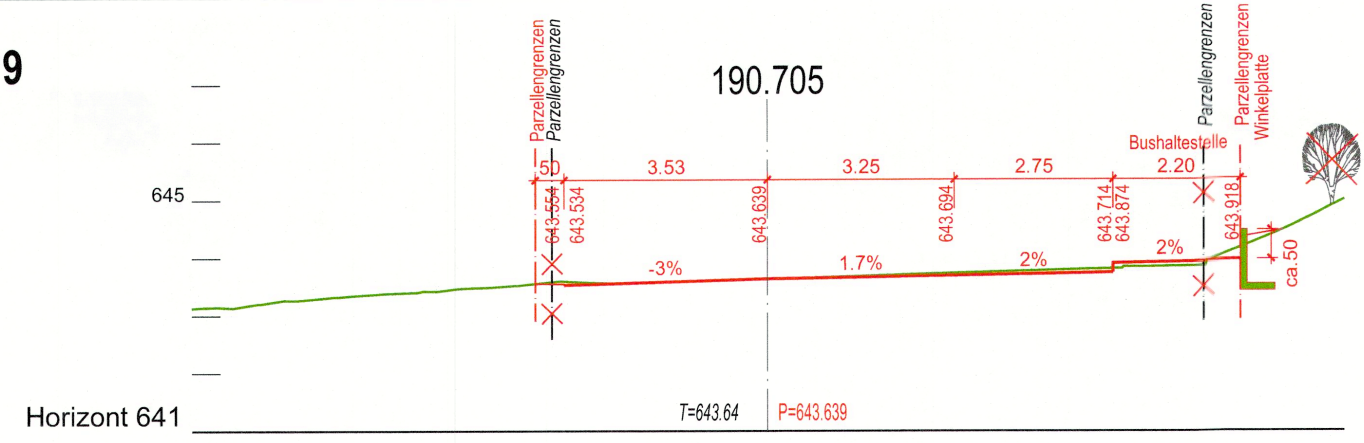
190.705
645
Horizont 641
Parzellengrenzen
Parzellengrenzen
Parzellengrenzen
Parzellengrenzen
Winkelplatte
Bushaltestelle
50
3.53
3.25
2.75
2.20
643.554
643.534
643.639
643.694
643.714
643.874
643.918
-3%
1.7%
2%
2%
ca.50
T=643.64
P=643.639

20

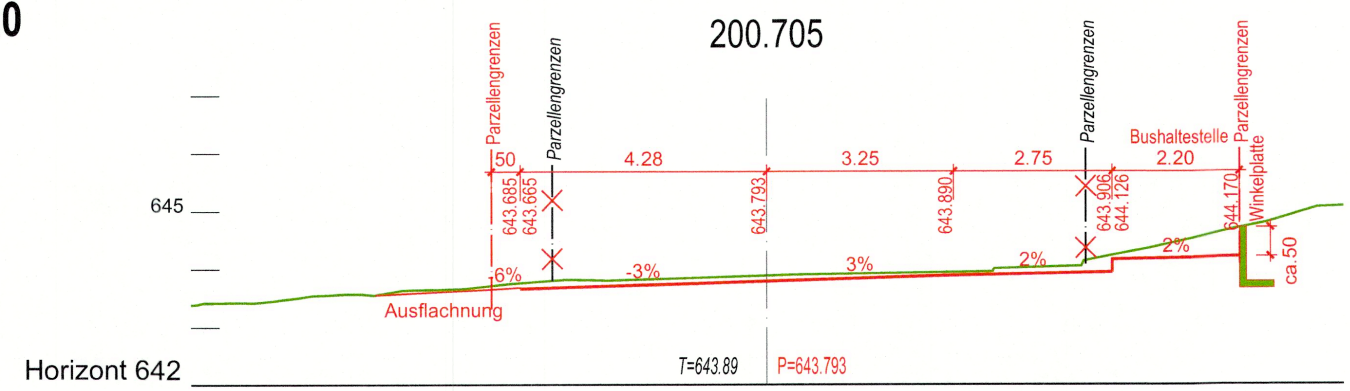
200.705
Parzellengrenzen
Parzellengrenzen
Parzellengrenzen
Bushaltestelle
Parzellengrenzen
Winkelplatte
50
4.28
3.25
2.75
2.20
643.685
643.665
643.793
643.890
643.906
644.126
644.170
ca.50
6%
-3%
3%
2%
2%
Ausflachnung
645
Horizont 642
T=643.89
P=643.793

21

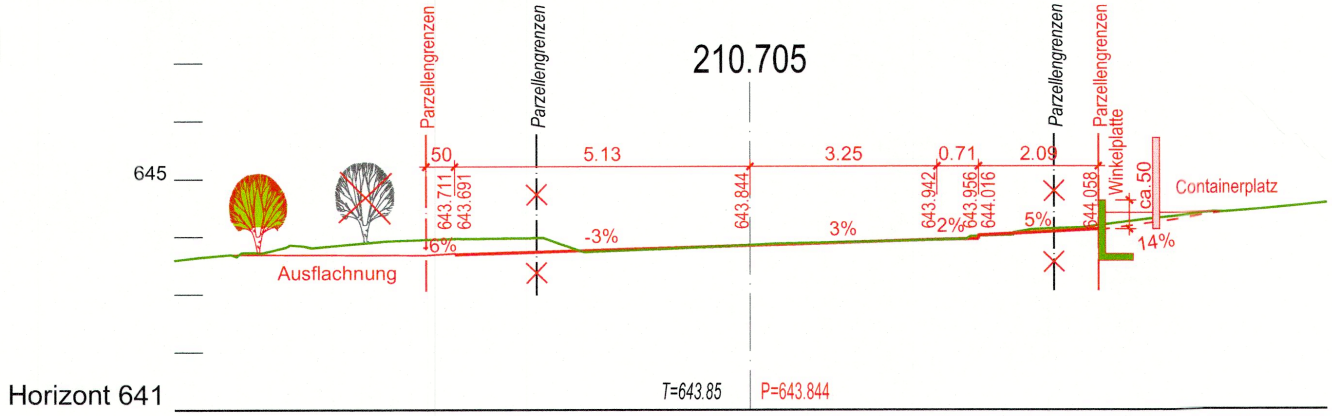
210.705
Parzellengrenzen
Parzellengrenzen
Parzellengrenzen
Parzellengrenzen
Winkelplatte
Containerplatz
50
5.13
3.25
0.71
2.09
643.711
643.691
643.844
643.942
643.956
644.016
644.058
ca.50
6%
-3%
3%
2%
5%
14%
Ausflachnung
645
Horizont 641
T=643.85
P=643.844

22

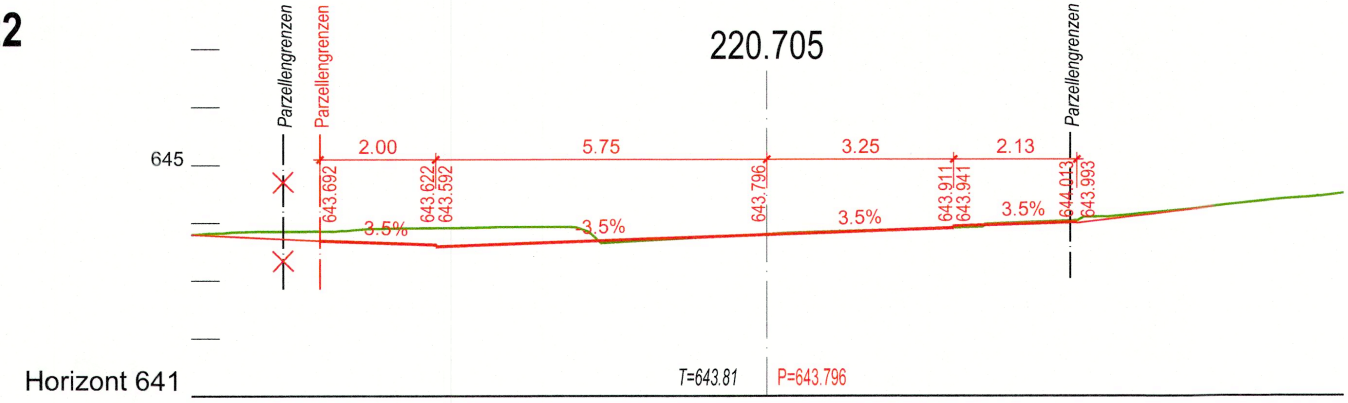
220.705
Parzellengrenzen
Parzellengrenzen
Parzellengrenzen
2.00
5.75
3.25
2.13
643.692
643.622
643.592
643.796
643.911
643.941
644.013
643.993
3.5%
3.5%
3.5%
3.5%
645
Horizont 641
T=643.81
P=643.796

23

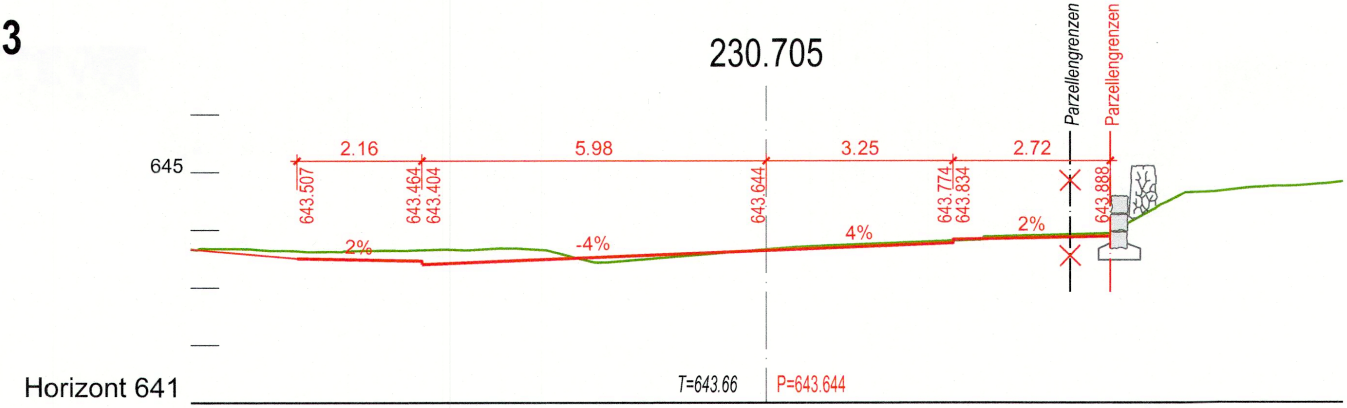
230.705
Parzellengrenzen
Parzellengrenzen
645
2.16
5.98
3.25
2.72
643.507
643.464
643.404
643.644
643.774
643.834
643.888
2%
-4%
4%
2%
Horizont 641
T=643.66
P=643.644

24

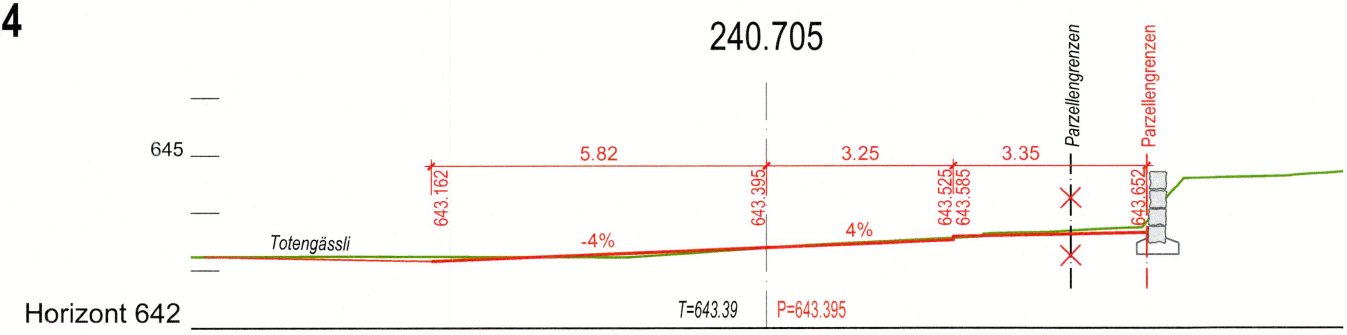
240.705
Parzellengrenzen
Parzellengrenzen
645
5.82
3.25
3.35
643.162
643.395
643.525
643.585
643.652
Totengässli
-4%
4%
Horizont 642
T=643.39
P=643.395

25

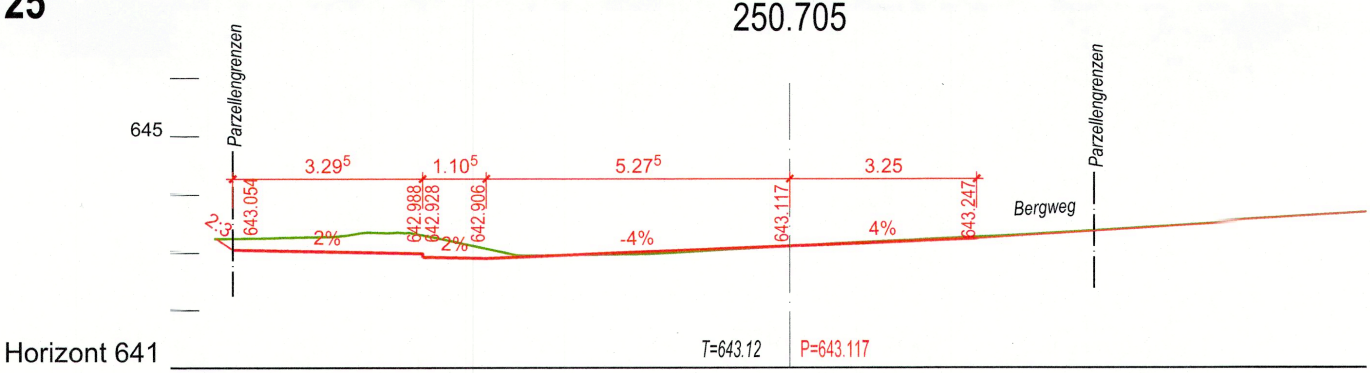
250.705
Parzellengrenzen
Parzellengrenzen
645
3.29^5
1.10^5
5.27^5
3.25
643.054
642.988
642.928
642.906
643.117
643.247
Bergweg
2:3
2%
2%
-4%
4%
Horizont 641
T=643.12
P=643.117