

OBERDORF





Übersichtsplan

0m 100m 200m 300m


NATURINVENTAR OBERDORF

1993

Legende:

-  naturnahe Hecken und Gehölze
-  artenreiche Wiesen und Weiden
-  Obstgärten (Hochstammanlagen)
-  Gewässer (Fließgewässer, Teiche, etc.)

Die Nummern beziehen sich auf kartierte naturnahe Objekte (vgl. Objektkartei des Naturinventars)



OEKOFAUNA, Solothurn

