









### Genehmigungsinhalt

-  Baulinie entlang Kantonsstrasse
-  Vorbaulinie entlang Kantonsstrasse
-  Baulinie entlang Kantonsstrasse aufgehoben
-  Baulinie entlang Kantonsstrasse (bestehend)
-  Geltungsbereich

### Orientierungsinhalt

- Gemäss Bauzonen- und Erschliessungsplan**
-  Bauzonengrenze
- Gemäss kantonalen Erschliessungsplänen**
-  Geplantes Trottoir
-  Hauptverkehrsstrasse (Kantonsstrasse)
- weitere Inhalte**
-  Gewässer (gemäss amtlicher Vermessung)
-  Gemeindegrenze



Genehmigt vom Regierungsrat

RRB Nr. 2025/870 vom 27. Mai 2025

Publikation im Amtsblatt

vom 27. Juni 2025

Gemeinde Obergerlafingen

Strasse Hauptstrasse


Abschnitt / Objekt Gerlafingen bis Zieblech-/ Kriegstettenstrasse

Projekt Ortsplanungsrevision

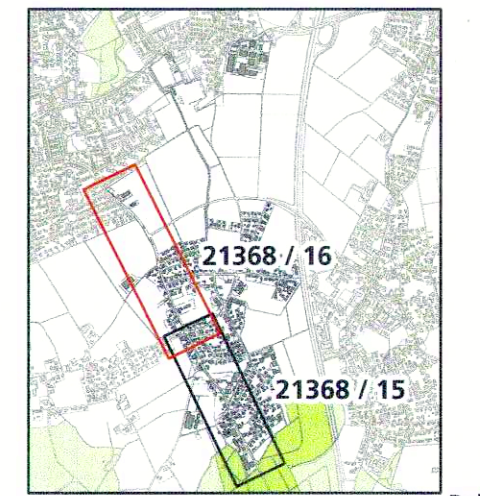
Projektphase Erschliessungsplan

### Kantonaler Baulinienplan

Situation 1 : 1'000



Übersicht



Achs-Nr.	3030
Bezugspunkt (BP)	4+130 bis 12+185
Achs-Nr.	
Bezugspunkt (BP)	
Objekt-Nr. KB	
Projekt-Nr.	2TK.20021.07.001

Dok.-Nr.	21368 / 16	
Format	30 x 126	
Erstellt	Kürzel	Datum
Geprüft	mwy	29.07.2021
Freigabe	jeg	06.04.2023
Revidiert Index A		
Geprüft		
Freigabe		

**Amt für Verkehr und Tiefbau**  
 Röthhof, Werkhofstrasse 65, 4509 Solothurn  
 Telefon 032 627 26 33  
 Email avt@bd.so.ch / ww.avt.so.ch

**BSB + Partner**  
 Ingenieure und Planer **bsb+**