

Waldfeststellungsplan

Art. 10 Abs. 2 und Art. 13 Abs. 3 Bundesgesetz über den Wald [SR 921.0]
§ 8 Abs. 1 Kantonale Verordnung über Waldfeststellung und Waldabstand (BGS 931.72)

Gemeinde Obergerlafingen

Ortsplanungsrevision, Perimeter "Bauzone"

Detailplan

Situation 1 : 1'000

Öffentliche Auflage vom 5. Mai 2023 bis am 5. Juni 2023

Von der Gemeinde eingesehen am:

Ort / Datum:

Obergerlafingen, 5.11.23
[Signature]

Gemeindepräsident/in:

Festgestellt:

Ort / Datum:

26.11.25

Kreisförster/in:







[Signature] Amt für Wald, Jagd und Fischerei
Forstkreis Region Solothurn
Rathaus / Barrüssergasse 14
4509 Solothurn

Index	Datum	Änderungen	gez./gepr.
03	06.04.2023	Exemplar für die öffentliche Auflage	mwy / jeg
02	29.03.2022	Exemplar zur Mitwirkung / Nachkontrolle	mwy / jeg
01	16.09.2021	Entwurf	mwy / jeg

Verbindliche Waldgrenze

-  aufgehoben
-  neu festgestellt
-  bestehend

Orientierungsinhalt

-  Gewässer gemäss amtlicher Vermessung (Stand: Druckdatum)
-  Wald gemäss Waldplan AWJF (Stand: Druckdatum)
-  Bauzonengrenze
-  Bauzonen
-  Grundbuchplan WMS Kanton Solothurn (Stand: Druckdatum)
-  Gemeindegrenze gemäss amtlicher Vermessung (Stand: Druckdatum)

