







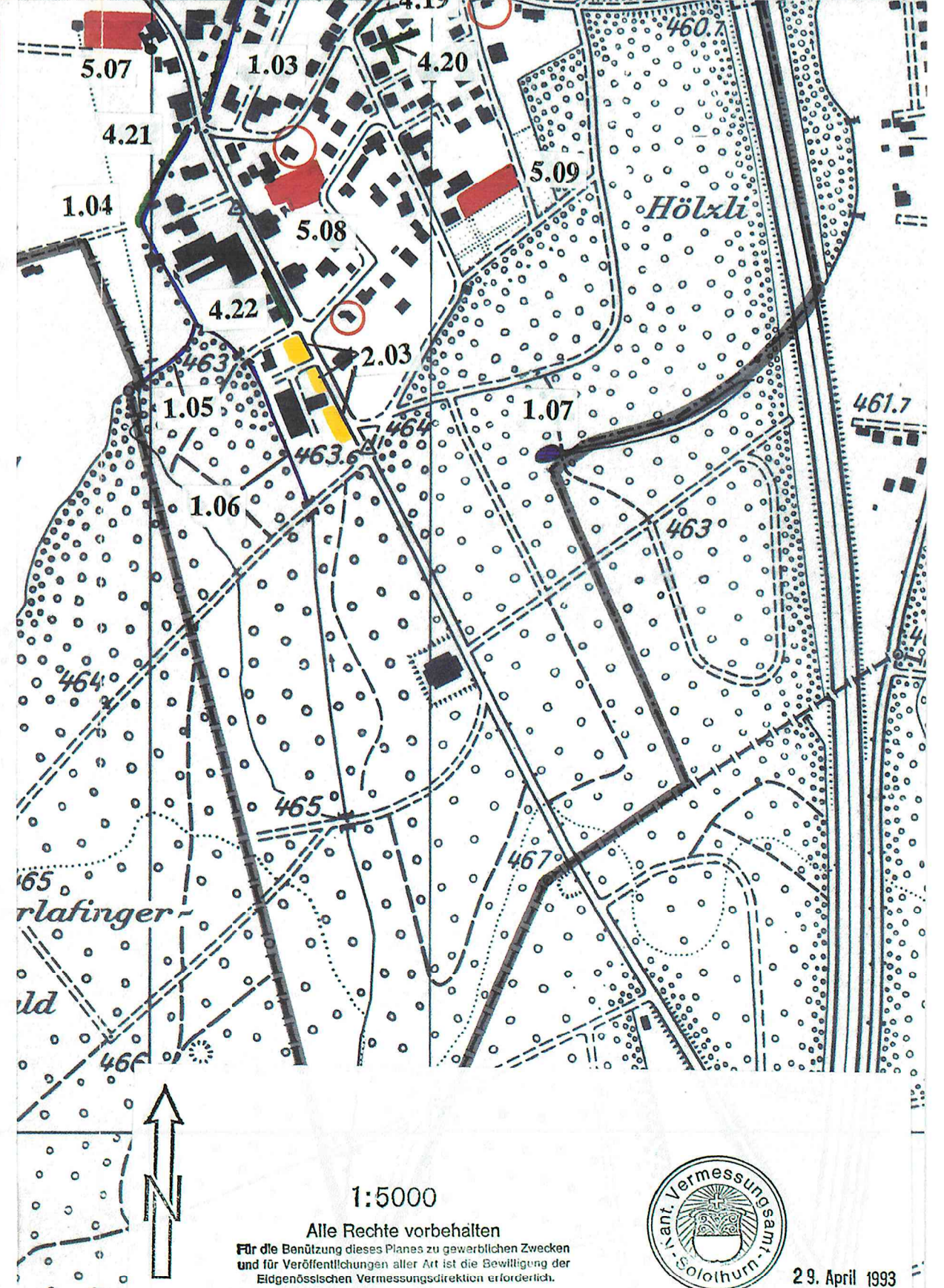


Naturinventar Obergerlafingen	Inventarplan
Massstab 1 : 5'000	
Aufnahme und Ausarbeitung 1993/94 durch:	
BSB + Partner Umweltplanung	Leutholdstr. 4 4562 Biberist Telefon 065 32 13 31
	Gewässer und Feuchtstandorte (Objekt-Nummern 1.xx)
	Ruderalstandorte (Objekt-Nummern 2.xx)
	Artenreiches Dauergrünland (Objekt-Nummern 3.xx)
	Hecken, Ufer- und Feldgehölze (Objekt-Nummern 4.xx)
	Hochstamm-Obstgärten (Objekt-Nummern 5.xx)
	Markante Einzelbäume
	Gärten mit naturnahen Elementen
	Gemeindegrenze



1:5000
 Alle Rechte vorbehalten
 Für die Benützung dieses Planes zu gewerblichen Zwecken
 und für Veröffentlichungen aller Art ist die Bewilligung der
 Eidgenössischen Vermessungsdirektion erforderlich.

