Legende

Genehmigungsinhalte

- Proj. Hydrant Nr.
- Proj. Leitung NW mm
- Proj. Schieber
- Proj. Steuerkabel
- Best. Hydrant Nr. 79
- Best. Leitung NW 125 mm
- Best. Schieber
- Best. Steuerkabel
- Erstellungsdatum
- Best. Leitungen werden ersetzt
- Best. Leitungen werden aufgehoben
- Weitere Leitungen / Hydranten je nach Überbauung
- Best. Transportleitungen
- Best. Leitungen Netz Brunnenleitung
- Best. Leitungen Nachbargemeinden
- Massnahmen gemäss Technischer Bericht

Die Solothurnische Gebäudeversicherung (SGV) kann gemäss den gesetzlichen Bestimmungen, zusätzliche Hydranten verlangen oder bestehende Hydranten versetzen lassen.

1. Öffentliche Auflage vom 10. November bis 09. Dezember 2022
2. Öffentliche Auflage vom 17. August bis 15. September 2023

Beschlossen vom Einwohnergemeinderat Oensingen

Oensingen, 19. Juni 2023

Der Gemeindepräsident: Die Leiterin Verwaltung:

Genehmigt vom Regierungsrat des Kantons Solothurn
mit RRB Nr. 2025/1753 vom 28. Oktober 2025

Der Staatsschreiber:

Publikation des Regierungsratsbeschluss im Amtsblatt **Nr** 1 vom 1. 1. 2026

Orientierungsinhalte

- Dynamischer Druck < 2 bar
- DN125 Best. Privat-Leitungen

Bauzone

			Erforderliche Wasserleitung: zwischen 2 bar und 3 bar	zwischen 3 bar und 5 bar
	Wohnzone Hang	WH	1'500 mm.	
	Wohnzone zweigeschossig	W2	1'500 mm.	
	Wohnzone dreigeschossig	W3	1'800 mm.	
	Wohnzone viergeschossig	W4	2'400 mm.	
	Wohnzone Leuenfeld	WL	2'400 mm.	
	Wohnzone Terrassensiedlung	WT	1'800 mm.	
	Geschäftszone zweigeschossig	Gz2		2'200 mm.
	Geschäftszone dreigeschossig	Gz3	2'400 mm.	
	Geschäftszone viergeschossig	Gz4	2'400 mm.	
	Geschäftszone fünfgeschossig	Gz5		2'800 mm.
	Kernzone Ortsbild	K.O	1'800 mm.	
	Kernzone Dorfzentrum	K.Dz	2'400 mm.	
	Kernzone Unterdorf	K.Ud	2'400 mm.	
	Gewerbezone 1	Gw1	2'400 mm.	
	Gewerbezone 2	Gw2	2'400 mm.	
	Industriezone	In		3'400 mm.
	Sondernutzungszone	Sn	1'500 mm.	
	Zone für öffentliche Bauten und Anlagen	ÖBA		2'800 mm.
	Freihaltezone	Fr		
	Reservezone	Re		

Für die Zuteilung der Nutzungszonen ist der Bauzonenplan massgebend.

	Grundwasserschutzzone 1	S1	RRB Nr. 2118 vom 24.10.2005
	Grundwasserschutzzone 2	S2	
	Grundwasserschutzzone 3	S3	
	Grundwasserschutzzone 1	S1	Projektierte Grundwasser-schutzzonen Stand März 2020
	Grundwasserschutzzone 2	S2	
	Verschärfte Grundwasserschutzzone 3	S3+	
	Grundwasserschutzzone 3	S3	

oensingen
Einwohnergemeinde
Oensingen

Generelle Wasserversorgungsplanung (GWP)

Revision

Genehmigungsexemplar

Situation 1 : 2'500

Index	Datum	Aenderungen	gez.	gepr.	gen.	Oensingen, 13.01.2021	gepr/fr. gfr	genehmigt gfr
						gezeichnet:	Gf.	Plan Nr.
2	04.05.2023	Exemplar 2. Auflage	fm	af	af	Ortlisberger 90 / 270		6884 / 1
1	13.01.2021	Exemplar 1. Auflage	dm	gsf	af	geprüft:	Gf.	
0	04.02.2022	Vorprüfung Kanton 19.03.2021	dm	gsf	af	gem.Gf.:		10.01.2020 JK/GSF
CAD-File: W:\Oensingen\W-Netze\GWPerm\Hydrant\L006_1.dwg						AV-Grundlage vom		Juni 2021

www.bsb-partner.ch

Basel Tel. 061 261 00 13
Liestal Tel. 061 921 87 22
Biberist Tel. 032 672 22 22
Burgdorf Tel. 034 420 16 20
Grenchen Tel. 032 654 55 30
Olten Tel. 062 296 40 40
Oensingen Tel. 062 388 38 38
Solothurn Tel. 032 671 22 22
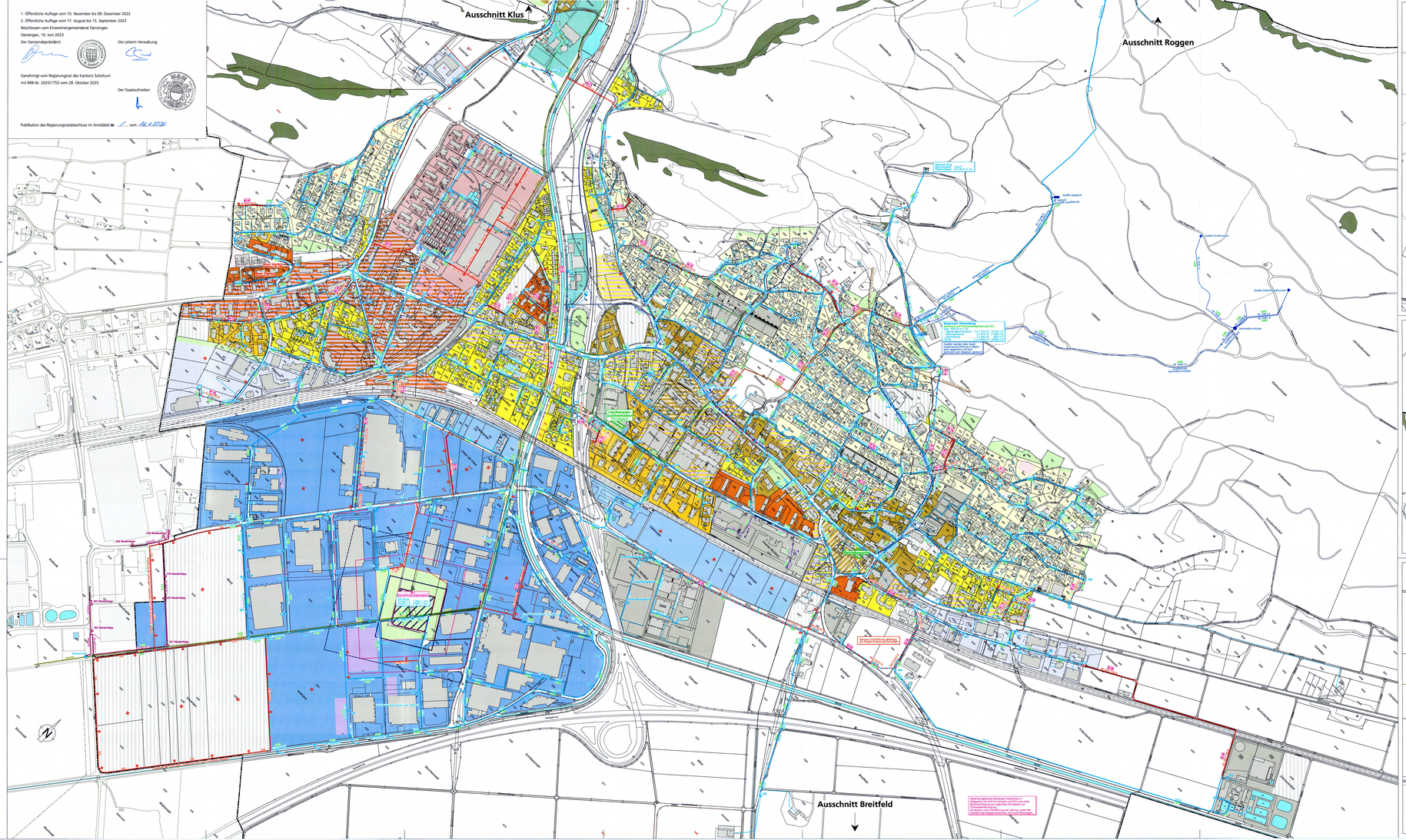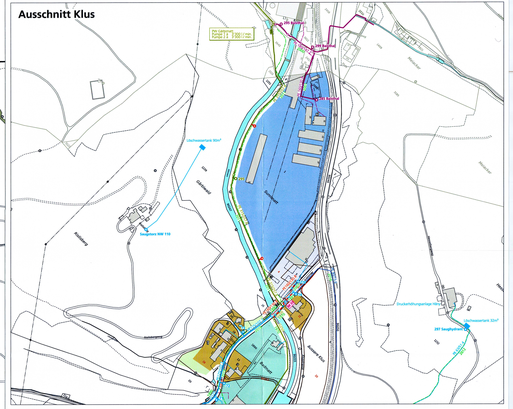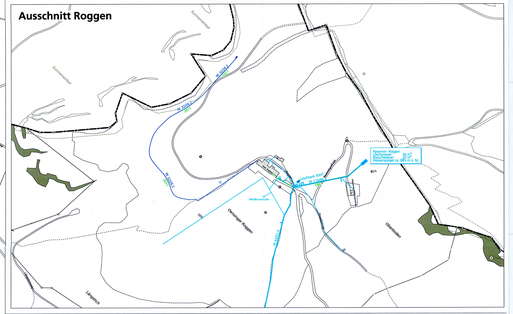
bsb
BSB + Partner
Ingenieure und Planer