

# Erschliessung Leuenfeld West

RRB Nr. 665 vom 26. April 2022

Dem Erschliessungsplan kommt gleichzeitig die Bedeutung der Baubewilligung zu (§ 39 Abs. 4 PBG).

Situation 1 : 1'000

Index	Datum	Änderungen	gez.	gepr.	gen.	Oensingen, 23.03.2022	geprüft:	genehmigt:
						gezeichnet: fst	Plan Nr. 6885 / 10	
						Grösse: 30 x 126		
						user: dbi		
						gedruckt: 23.03.2022 15:50:49		

AV- Grundlage vom: wird wöchentlich aktualisiert CAD-File: M:\Oensingen\6885 VP Erschliessung Leuenfeld West\Erschliessungsplan\6885\_10\_EP.dgn

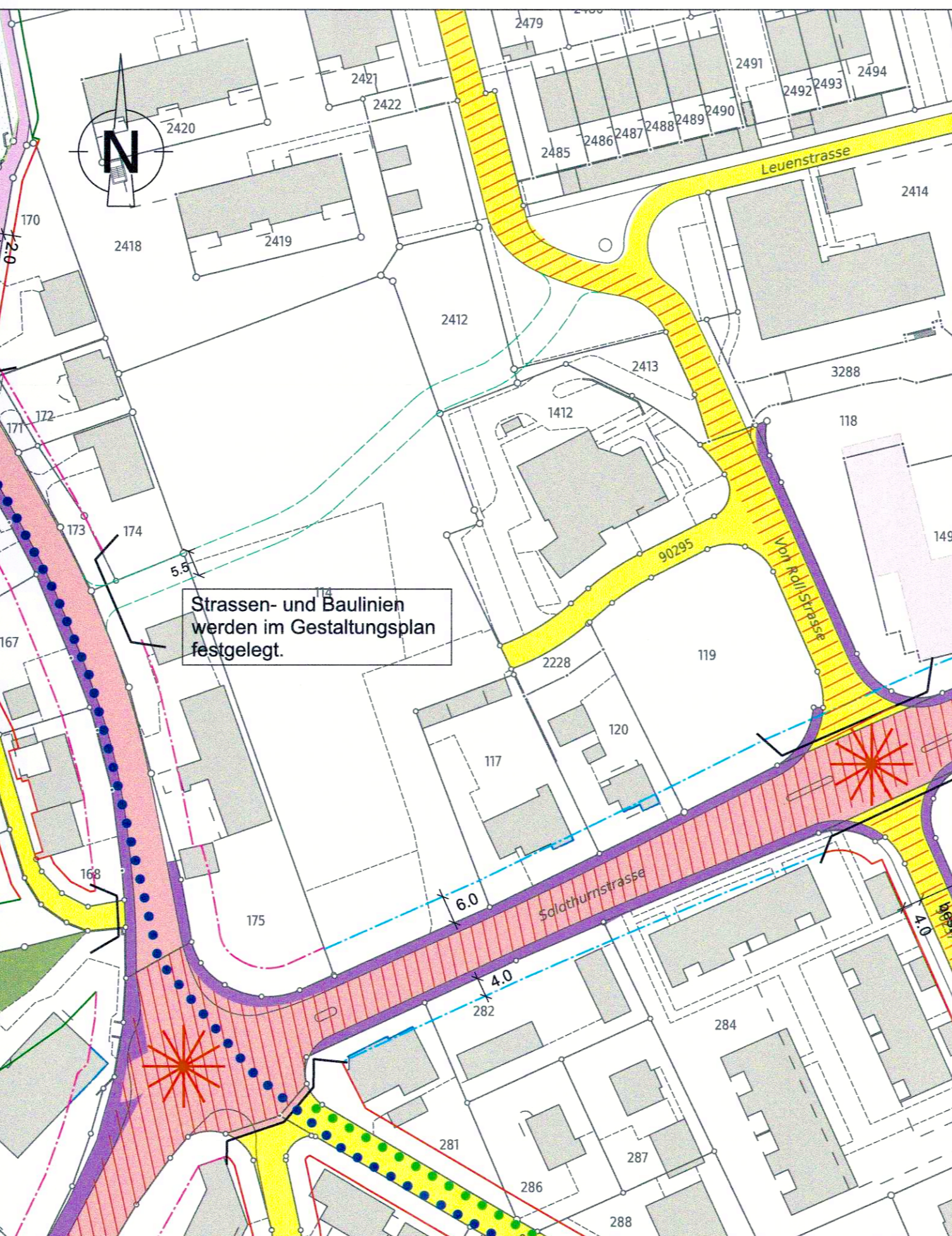
## Genehmigungsinhalt

- Strassen und Wege**
- Erschliessungsstrasse
  - Fusswege / Trottoirs
  - Geplante Strasse

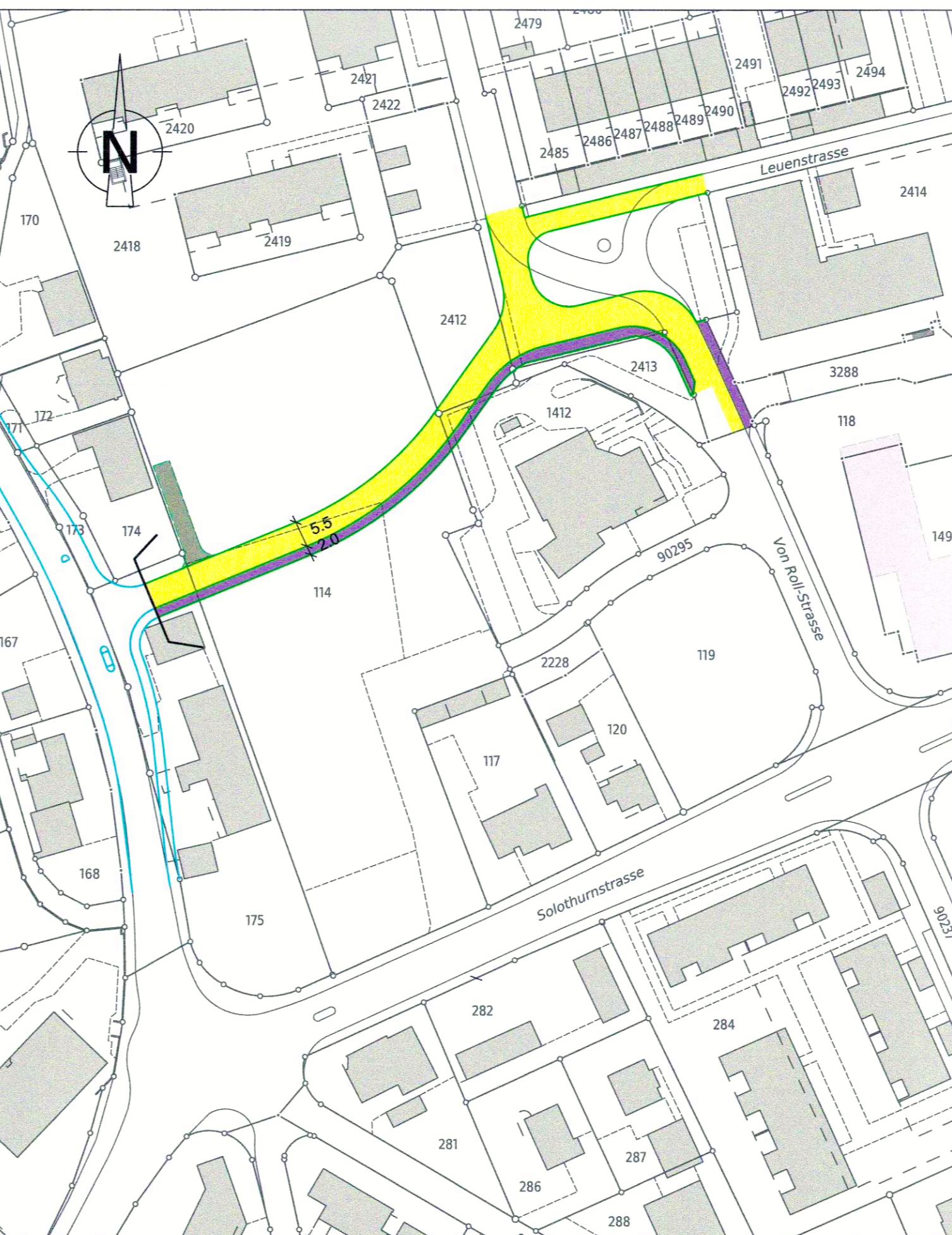
## Legende Orientierungsinhalt

- Hauptverkehrsstrasse
- Radwege / Radstreifen (teils in Trottoir integriert)
- Private Erschliessungsstrasse
- Abgrenzung Geltungsbereich Bund / Kanton / Gemeinde
- Baulinie Gemeinde
- Baulinie Kanton
- Spezialbaulinie Kanton
- Vorbaulinie Kanton
- Baulinie Wald, Hecke
- Knotengestaltung / Strassenraumgestaltung vorzusehen
- Geplante Strassen
- Wanderwege / Radwege / Fussweg
- Veloland "SchweizMobil"
- Wald
- Hecken
- Auflageprojekt Lehngasse

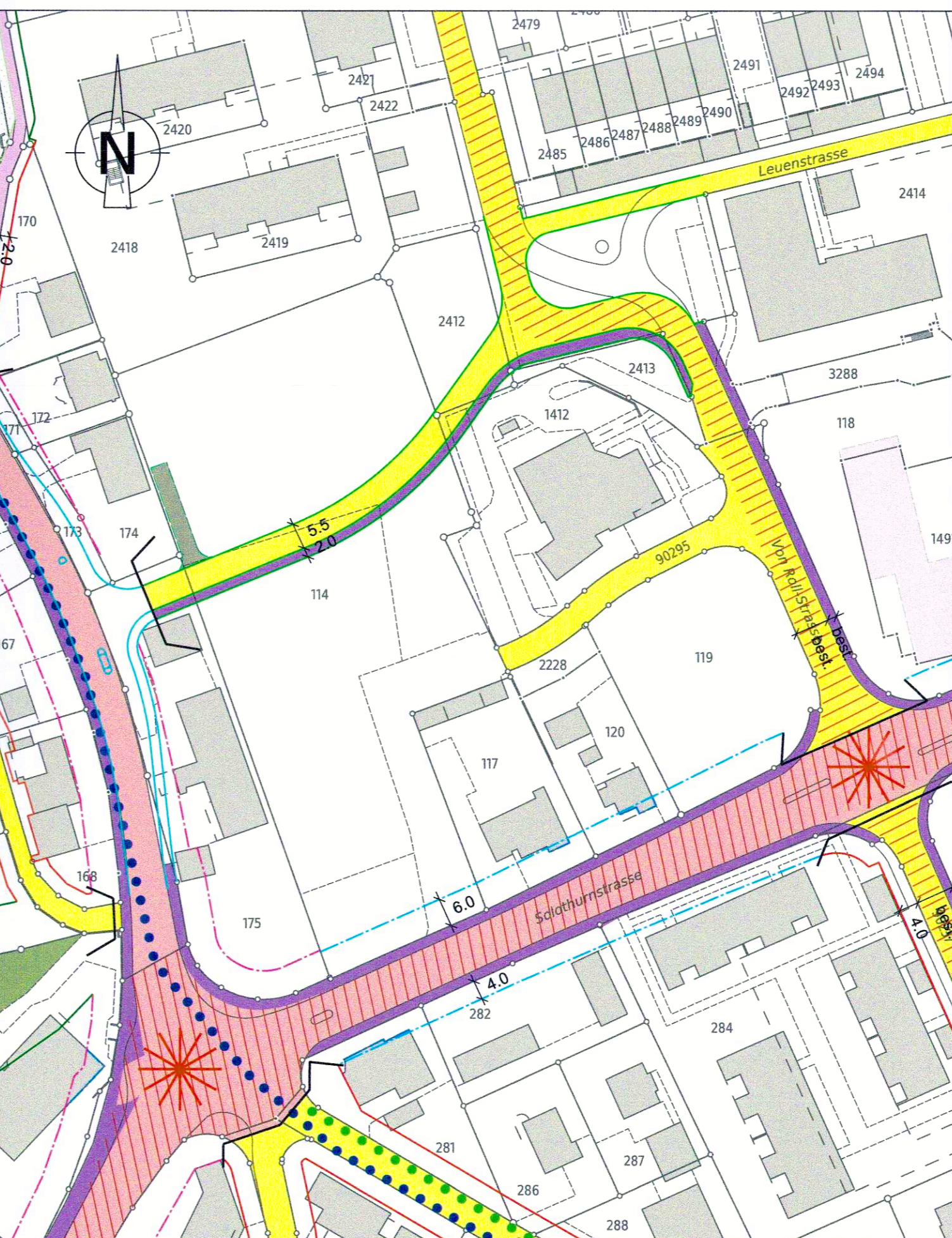
Strassen- und Baulinienplan rechtsgültig  
 RRB Nr. 2018/508 vom 3. April 2018 orientierend



Änderung Strassen- und Baulinienplan  
 RRB Nr. ~~2017/665~~ vom ~~26. April 2022~~ Genehmigungsinhalt



Strassen- und Baulinienplan neu  
 RRB Nr. 2018/508 vom 3. April 2018 / RRB Nr. ~~665~~ vom ~~26. April 2022~~ orientierend



Öffentliche Auflage vom 10. Mai bis 10. Juni 2019  
 Beschlossen vom Gemeinderat Oensingen  
 Oensingen, 29. April 2019  
 Der Gemeindepräsident:

Die Leiterin Verwaltung:

Genehmigt vom Regierungsrat des Kantons Solothurn  
 mit RRB Nr. ~~2022/665~~ vom ~~26. April 2022~~  
 Publikation des Regierungsratsbeschluss im Amtsblatt Nr. ~~71~~ vom ~~26. Mai 2022~~

Der Staatsschreiber :

