93/47

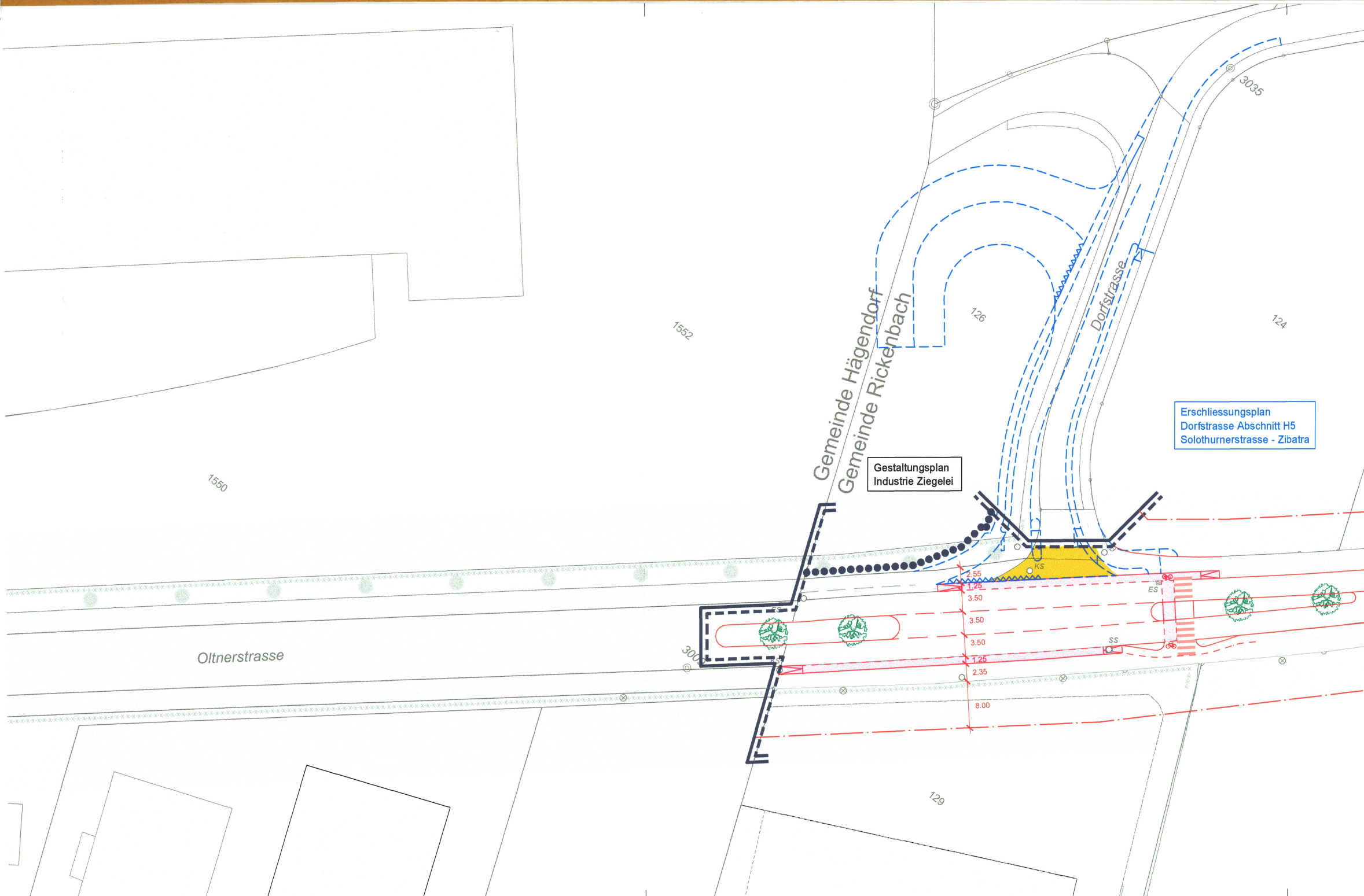
Gemeinde Hägendorf
Gemeinde Rickenbach
Dorfstrasse
Oltnerstrasse
Gestaltungsplan
Industrie Ziegelei
Erschliessungsplan
Dorfstrasse Abschnitt H5
Solothurnerstrasse - Zibatra
1552
1550
126
124
3035
129
300
KS
ES
SS
2.55
1.25
3.50
3.50
3.50
1.25
2.35
8.00

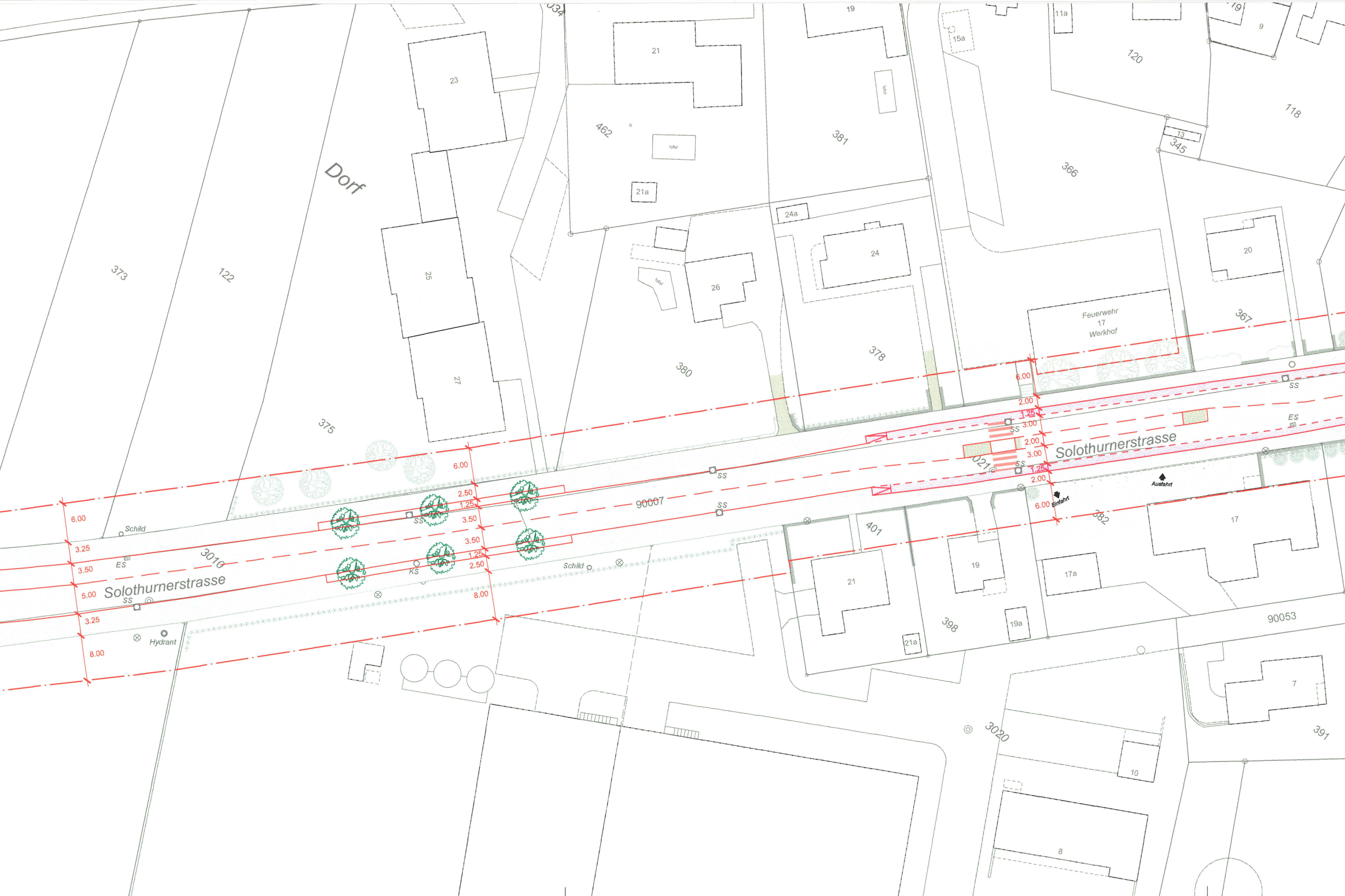

Solothurnerstrasse
Solothurnerstrasse
Dorf
90007
90053
3010
3020
Feuerwehr
17
Werkhof
373
122
375
23
25
27
462
21a
21
380
26
381
19
24a
24
378
15a
11a
366
120
9
13
345
118
20
367
382
17
17a
401
19
19a
21
21a
398
7
10
8
391
Schild
Schild
Hydrant
ES
ES
SS
KS
Einfahrt
Ausfahrt
6.00
3.25
3.50
5.00
3.25
8.00
6.00
2.50
1.25
3.50
3.50
1.25
2.50
8.00
6.00
2.00
1.25
3.00
2.00
3.00
1.25
2.00
6.00

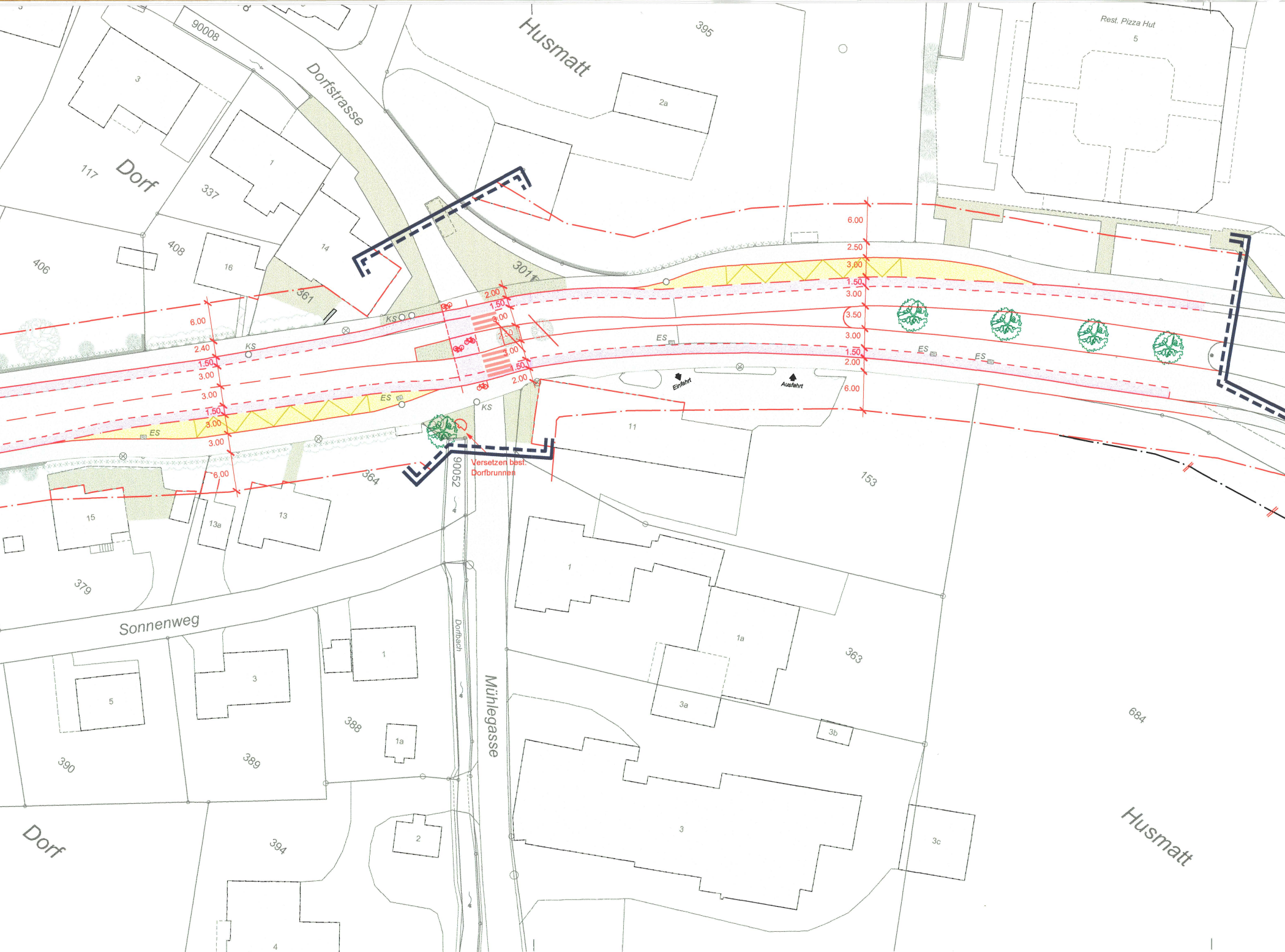
Husmatt
395
Rest. Pizza Hut
5
2a
90008
Dorfstrasse
3
1
117
Dorf
337
14
408
16
406
361
3011
6.00
2.50
3.00
1.50
3.00
3.50
3.00
1.50
2.00
6.00
2.00
1.50
3.00
2.50
3.00
1.50
2.00
KS
ES
Einfahrt
Ausfahrt
6.00
2.40
1.50
3.00
3.00
1.50
3.00
3.00
6.00
KS
ES
ES
ES
KS
11
364
Versetzen best.
Dorfbrunnen
90052
153
15
13a
13
379
Sonnenweg
1
1a
1
363
3a
3b
684
3
5
388
1a
389
390
Dorfbach
Mühlegasse
3
3c
Husmatt
Dorf
2
394
4

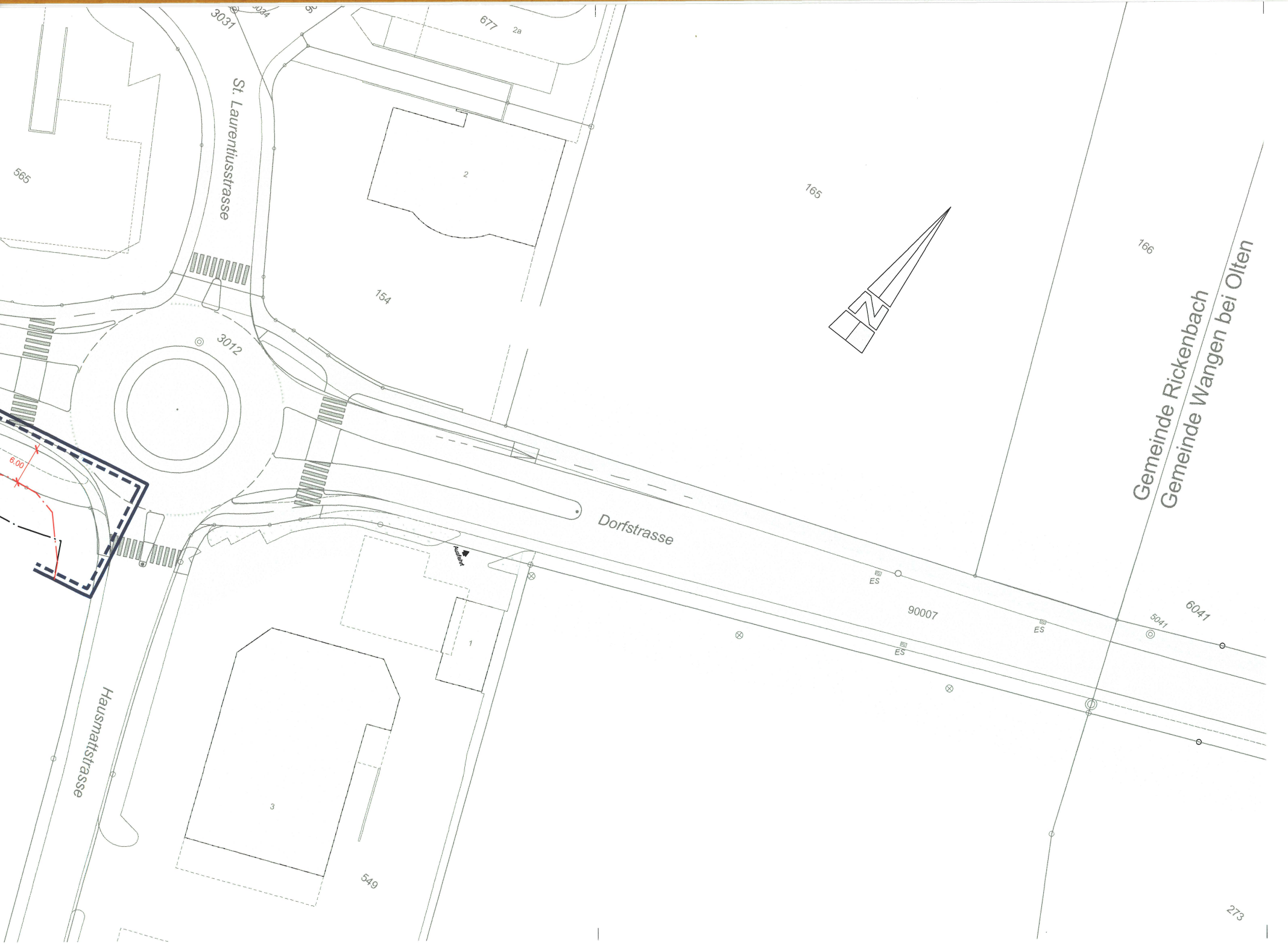
3031
677
2a
St. Laurentiusstrasse
565
2
165
154
N
166
Gemeinde Rickenbach
Gemeinde Wangen bei Olten
3012
6.00
Dorfstrasse
Ausfahrt
ES
90007
ES
ES
5041
6041
1
Hausmattstrasse
3
549
273

Legende:

Genehmigungsinhalt

Fahrbahn neu	▭
Gehweg neu	▭
Komb. Rad- / Gehweg neu	▭
Radstreifen neu	— — —
Bushaltebucht neu	⋈
Perimeter Kanton	⎴
Perimeter " Entlastung Region Olten"	- - - - - - -
Ordentliche Baulinie	—— · ——
Best. Baulinie wird aufgehoben	—//— · —//—
Vorbaulinie	- - - - - - -

Orientierungsinhalt

Grünfläche neu	▭
Pflästerung neu	▨
Baum neu	❀
Baum fällen	⊘
Drittprojekt	- - - - - - -

Bestehend:

Fahrbahn	▨
Gehweg	▨
Gewässer	▨
Gemeindestrasse	▬
Grünfläche	▨
Pflästerung	▨
Genehmigter Gestaltungsplan	●●●●●●●●●
Baum	❀
Ein- / Ausfahrt	▼ *Einfahrt* ▲ *Ausfahrt*

Geometergrundlagen
Buxdorf, Lerch, Weber AG
vom 03.08.2006

Erschliessung Ziegelei Zibatra
Frey + Gnehm Olten AG
vom 27.02.2007

Signalistation und Markierung sind nicht Gegenstand der Planauflage

Die öffentliche Planauflage erfolgte
vom 7. Mai. 2007
bis 6. Juni 2007

entlastung region olten

Vom Regierungsrat durch heutigen
Beschluss Nr. 2008/15 genehmigt.
Solothurn, den 8. Jan 2008
Der Staatsschreiber:
Dr. K. Fumagalli

ENTLASTUNG REGION OLTEN
UMGESTALTUNGSMASSNAHMEN

Rickenbach

Erschliessungsplan
Situation 1:500

Plan ist Genehmigungsinhalt

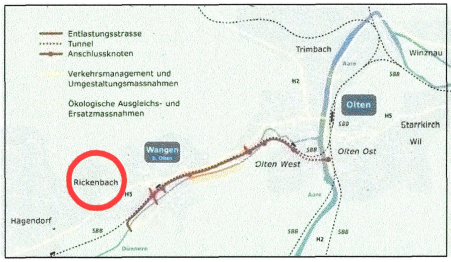
Entlastungsstrasse
Tunnel
Anschlussknoten
Verkehrsmanagement und Umgestaltungsmassnahmen
Ökologische Ausgleichs- und Ersatzmassnahmen
Trimbach
Winznau
Aare
SBB
H2
Olten
H5
Starrkirch
Wil
Wangen b. Olten
Olten West
Olten Ost
Rickenbach
Hägendorf
Dünnern

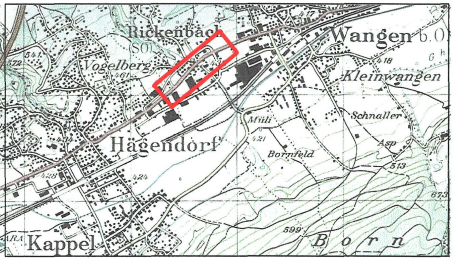
Rickenbach (SO)
Vogelberg
Wangen b.O.
Kleinwangen
Hägendorf
Schnaller
Mühli
Bornfeld
Kappel
ARA
Born
599

Massstab:	Format:	Datenpfad:
1 : 500	210/30 cm	Q:\RLO_Projekte\Aufträge\2005\305099_Kantonsstrasse_H5_Haegendorf_Rickenbach\3_CAD\02_Plaene\02_Bauprojekt\Rickenbach\114B_Erschliessung_500.2d

Rev.	Datum	Koord.	Beschreibung:	Gez.	Konstr.	Gepr.	Gen.
-	31.10.2006	-		pl/jm	RA	RA	RA
A	31.01.2007	-	Korrekturen AVT vom 12.01.2007	pl	pl	RA	RA
B	24.04.2007	-	Korrekturen AVT vom 23.03.2007	pl	pl	RA	
C	-	-	-	-	-	-	-
D							
E							
F							

Plannummer AVT:	**502.RLO.EPP002**
Eingang:	-
Ablage:	-

AVT *AMT FÜR VERKEHR UND TIEFBAU*

Rothpletz | Lienhard
Projektierende Bauingenieure SIA
Aarauerstrasse 50 **4600 Olten**
Fon: 062 287 13 11 Fax: 062 287 13 10
rlolten@rothpletz.ch www.rothpletz.ch