










Legende

-  1.01 Gewässer (Fließgewässer, Teiche)
-  2.01 Pionierstandorte
-  3.01 Artenreiches Dauergrünland
-  4.01 Hecken und Feldgehölze
-  5.01 Hochstamm-Obstgärten
-  6.01 Besonderes Waldgebiet
-  Markante Einzelbäume, Baumgruppen und Baumreihen
-  5.05 Objekt weggefallen seit 1991
-  3.13 Objekt dazu gekommen seit 1991

Kanton Solothurn

Gemeinde Riedholz



Naturinventar Riedholz 2009

Situation 1 : 5'000

Index	Datum	Änderungen	gez.	gepr.	gen.	Biberist, 07.09.2009	geprüft: <i>MAH</i>	genehmigt: <i>MR</i>
						gezeichnet: sma	Plan Nr.	
						Grösse: 60 / 84	20870 / 2	
						user: dha		
						gedruckt: 07-DEC-2009 16:15		

AV- Grundlage vom: 29. Mai 2009
 www.bsb-partner.ch
 Biberist Tel. 032 671 22 22 Fax 032 671 22 00
 Oensingen Tel. 062 388 38 38 Fax 062 388 38 00
 Grenchen Tel. 032 654 59 30 Fax 032 654 59 31
 Schliern/Bern Tel. 031 978 00 78 Fax 031 978 00 79

BSB + Partner
 Ingenieure und Planer 

