KANTON solothurn

Bau- und Justizdepartement
Amt für Verkehr und Tiefbau

Genehmigungsinhalt

Gemeinden	Rüttenen und Langendorf
Strassen	Hauptstrasse und Rüttenenstrasse
Abschnitt / Objekt	Brüggmoos- bis Oberrüttenenstrasse und Steinsäge bis Gemeindegrenze
Projekt	Strassensanierung
Projektphase	Bewilligungsverfahren / Auflageprojekt
Inhalt	**Situation 1 : 200** **Teil 1**

STAATSKANZLEI SOLOTHURN

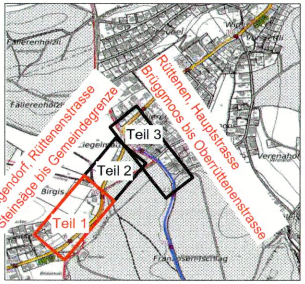
Langendorf, Rüttenenstrasse
Steinsäge bis Gemeindegrenze
Rüttenen, Hauptstrasse
Brüggmoos bis Oberrüttenenstrasse
Teil 1
Teil 2
Teil 3
Fallerenhölzli
Birgis
Verenahof
Franzosenschlag

Die öffentliche Auflage erfolgte
vom 11. März 2022 bis 11. April 2022

vom Regierungsrat durch heutigen
Beschluss Nr. 2022/1246 genehmigt.

Solothurn, 23. August 2022
Staatsschreiber:

Achs-Nr.	4810
Bezugspunkt (BP)	6 + 145 m bis 13 + 6 m
Achs-Nr.	4600
Bezugspunkt (BP)	22 + 36 m bis 24 + 110 m
Objekt-Nr. KB	--
Projekt-Nr.	3TK.01243

Plan-Nr.		**18033 - 101.A**
Format		30 x 168
	Kürzel	Datum
Erstellt	MM / Bu	14.01.2022
Geprüft	MM	14.01.2022
Freigabe	MM	14.01.2022
Revidiert Index A	Sv	11.01.2023
Geprüft	MM	13.01.2023
Freigabe	MM	13.01.2023

Amt für Verkehr und Tiefbau
Rötihof, Werkhofstrasse 65, 4509 Solothurn
Telefon 032 627 26 33
E-Mail avt@bd.so.ch / www.avt.so.ch

smt
smt ag ingenieure + planer

Staufferstrasse 4
3006 Bern
Tel. +41 31 357 59 59
Fax +41 31 357 59 58

Werkhofstrasse 52
4500 Solothurn
Tel. +41 32 626 59 99
Fax +41 32 626 59 98

Rainweg 3
3626 Hünibach b. Thun
Tel. 033 243 60 59
Fax 033 243 60 58

Legende

Genehmigungsinhalt

🟧	Fahrbahn Kantonsstrasse
🟨	Fahrbahn Gemeindestrasse
⬜	privater Vorplatz
🟪	Gehweg
⬛	Verkehrsinsel
🟩	Grünfläche
▨	vorübergehende Landbeanspruchung während Bau
◁	Rampe

Fahrbahn Kantonsstrasse
Deckschicht SDA 8-12, PmB 45/80-65E

Gehweg Kantonsstrasse
Deckschicht AC 8 N, B 70/100

Dem Plan kommt gleichzeitig die Bedeutung der Baubewilligung gemäss § 39 Abs. 4 PBG zu.

Signalisation und Markierung sind nicht Gegenstand der Planauflag
werden nur zur besseren Übersichtlichkeit dargestellt.

Genehmigungsinhalt Abschlüsse

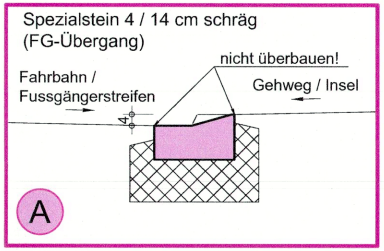
Spezialstein 4 / 14 cm schräg
(FG-Übergang)
nicht überbauen!
Fahrbahn /
Fussgängerstreifen
Gehweg / Insel
4
A

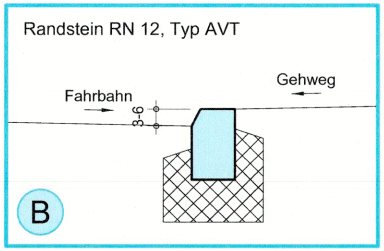
Randstein RN 12, Typ AVT
Fahrbahn
Gehweg
3-6
B

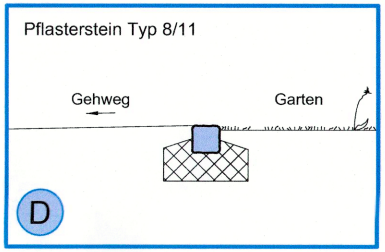
Pflasterstein Typ 8/11
Gehweg
Garten
D

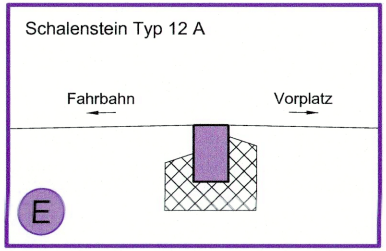
Schalenstein Typ 12 A
Fahrbahn
Vorplatz
E

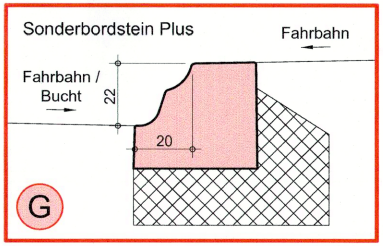
Sonderbordstein Plus
Fahrbahn
Fahrbahn /
Bucht
22
20
G

Baum fällen /
Strauch, Gebüsch entfernen

Zaun

Mauer

Rückbau / Abbruch

Strassenentwässerung WAR / WAS

Gefälle Vorplatz

Geltungsbereich

e und

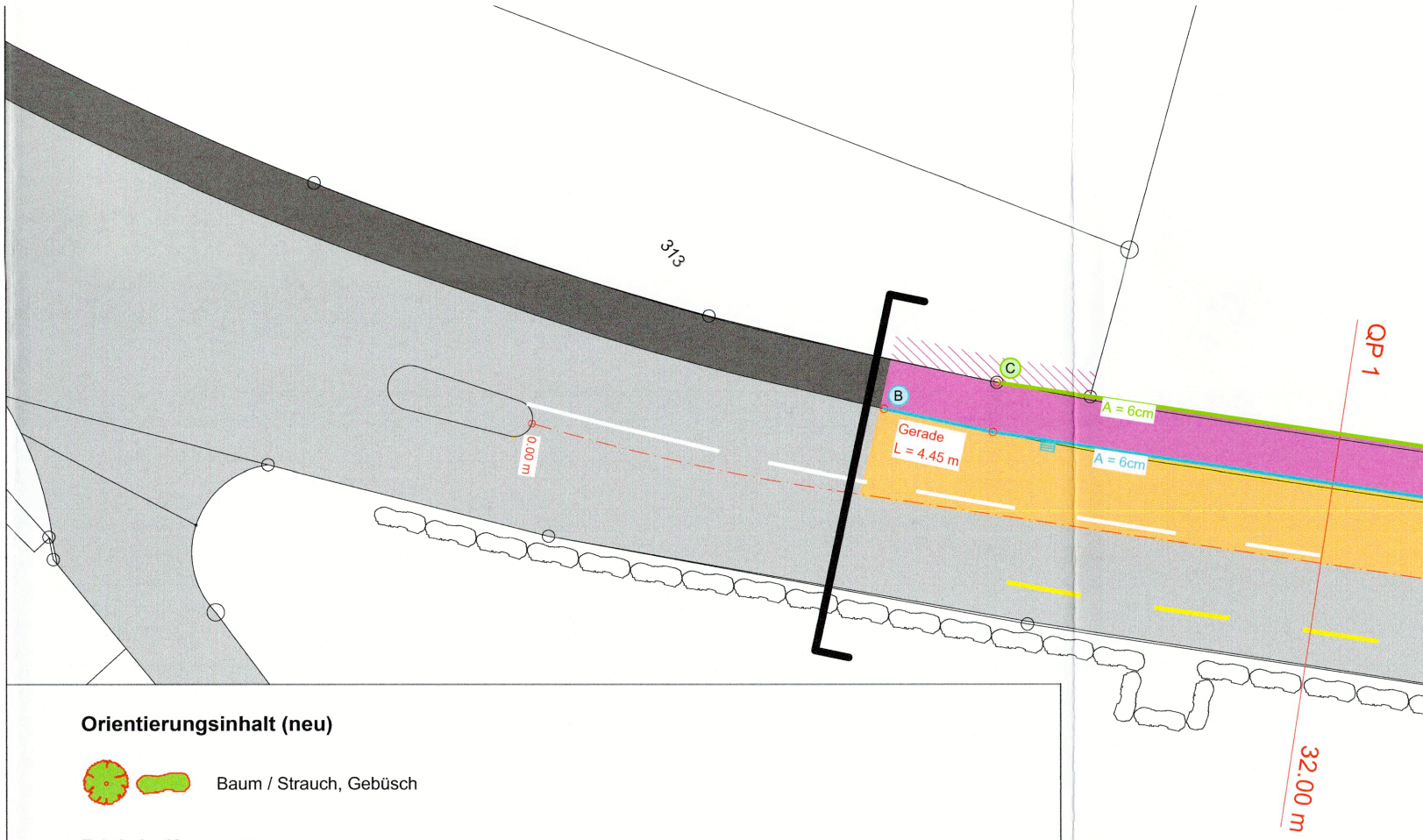
313
0.00 m
C
B
Gerade
L = 4.45 m
A = 6cm
A = 6cm
QP 1
32.00 m

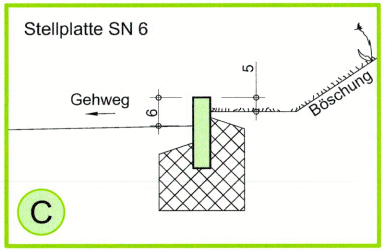
Stellplatte SN 6
Gehweg
6
5
Böschung
C

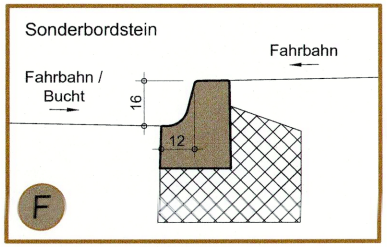
Sonderbordstein
Fahrbahn /
Bucht
Fahrbahn
16
12
F

Orientierungsinhalt (neu)

Baum / Strauch, Gebüsch

Fahrbahn Kantonsstrasse

Deckschicht	35 mm	SDA 8-12, PmB 45/80-65E
Binderschicht	55 mm	AC B 16 S, PmB 45/80-50 C
Tragschicht	65 mm	AC T 22 N, B 50/70
Planie	50 mm	Gemäss Richtlinie AVT "Einsatz von ungebundenen Gemischen im Strassenbau", Nov. 2017
Fundation	örtliche Anpassung	Gemäss Richtlinie AVT "Einsatz von ungebundenen Gemischen im Strassenbau", Nov. 2017

Gehweg Kantonsstrasse

Deckschicht	25 mm	AC 8 N, B 70/100
Tragschicht	45 mm	AC T 16 N, B 70/100
Planie	50 mm	Gemäss Richtlinie AVT "Einsatz von ungebundenen Gemischen im Strassenbau", Nov. 2017
Fundation	örtliche Anpassung	Gemäss Richtlinie AVT "Einsatz von ungebundenen Gemischen im Strassenbau", Nov. 2017

Orientierungsinhalt (bestehend)

▭	Fahrbahn	▭	Gewässer
▭	privater Vorplatz		Baum / Strauch, Gebüsch
■	Gehweg	🟩	Mauer
▭	Wald	≋	Strassenentwässerung

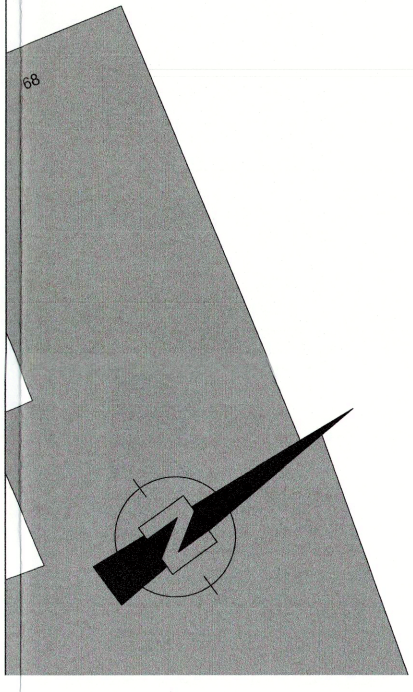

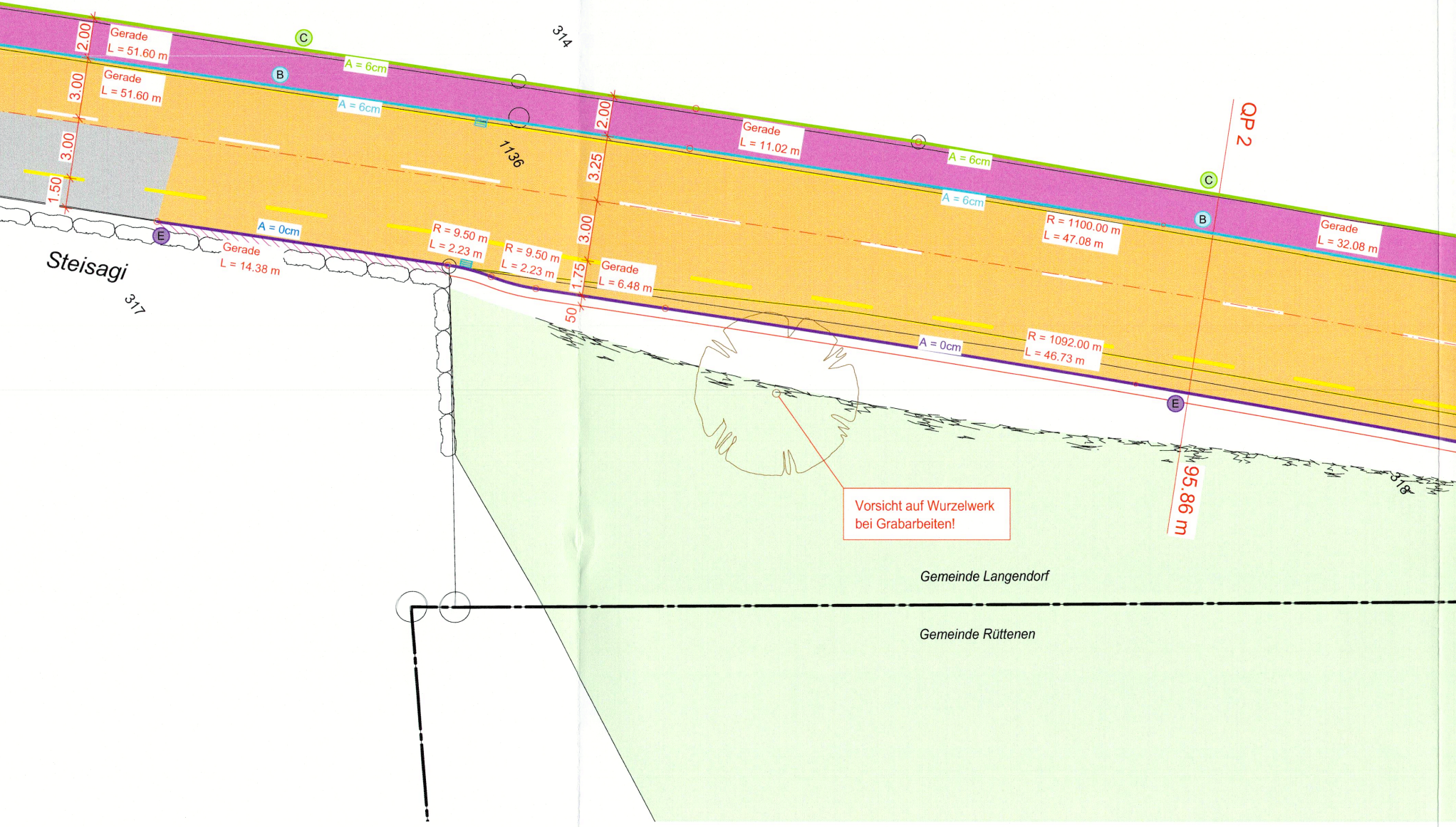
Gerade
L = 51.60 m
2.00
C
A = 6cm
314
B
Gerade
L = 51.60 m
3.00
A = 6cm
1136
3.00
1.50
2.00
Gerade
L = 11.02 m
A = 6cm
QP 2
3.25
A = 6cm
C
B
Gerade
L = 32.08 m
R = 1100.00 m
L = 47.08 m
E
A = 0cm
Steisagi
Gerade
L = 14.38 m
317
R = 9.50 m
L = 2.23 m
R = 9.50 m
L = 2.23 m
3.00
1.75
Gerade
L = 6.48 m
50
A = 0cm
R = 1092.00 m
L = 46.73 m
E
95.86 m
318
Gemeinde Langendorf
Gemeinde Rüttenen

Vorsicht auf Wurzelwerk
bei Grabarbeiten!

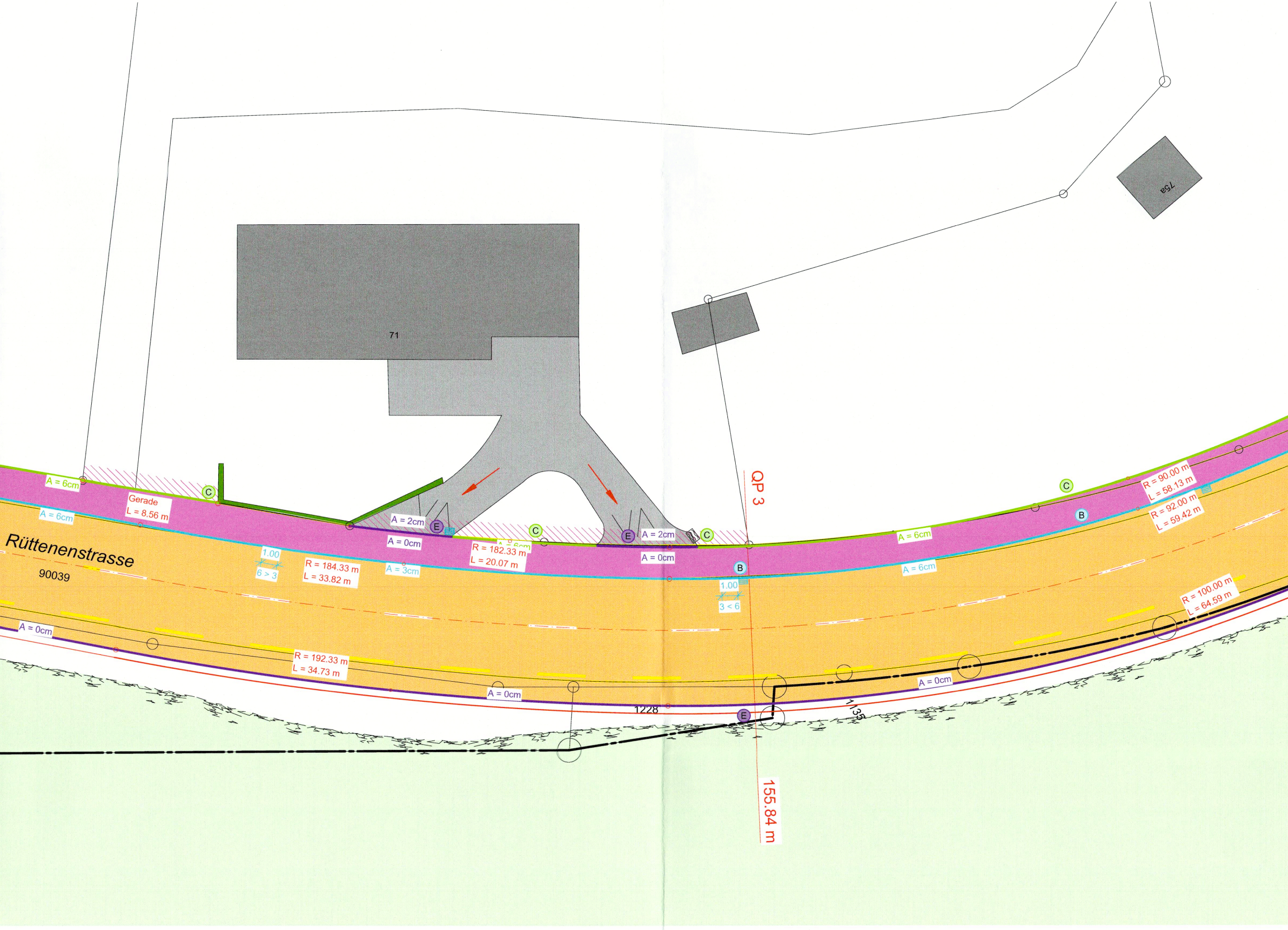
75a
71
QP 3
A = 6cm
Gerade
L = 8.56 m
C
A = 6cm
Rüttenenstrasse
90039
1.00
6 > 3
R = 184.33 m
L = 33.82 m
A = 2cm
E
A = 0cm
A = 3cm
C
A = 6cm
R = 182.33 m
L = 20.07 m
E
A = 2cm
C
A = 0cm
B
1.00
3 < 6
A = 6cm
A = 6cm
C
B
R = 90.00 m
L = 58.13 m
R = 92.00 m
L = 59.42 m
R = 100.00 m
L = 64.59 m
A = 0cm
R = 192.33 m
L = 34.73 m
A = 0cm
1228
E
1135
A = 0cm
155.84 m

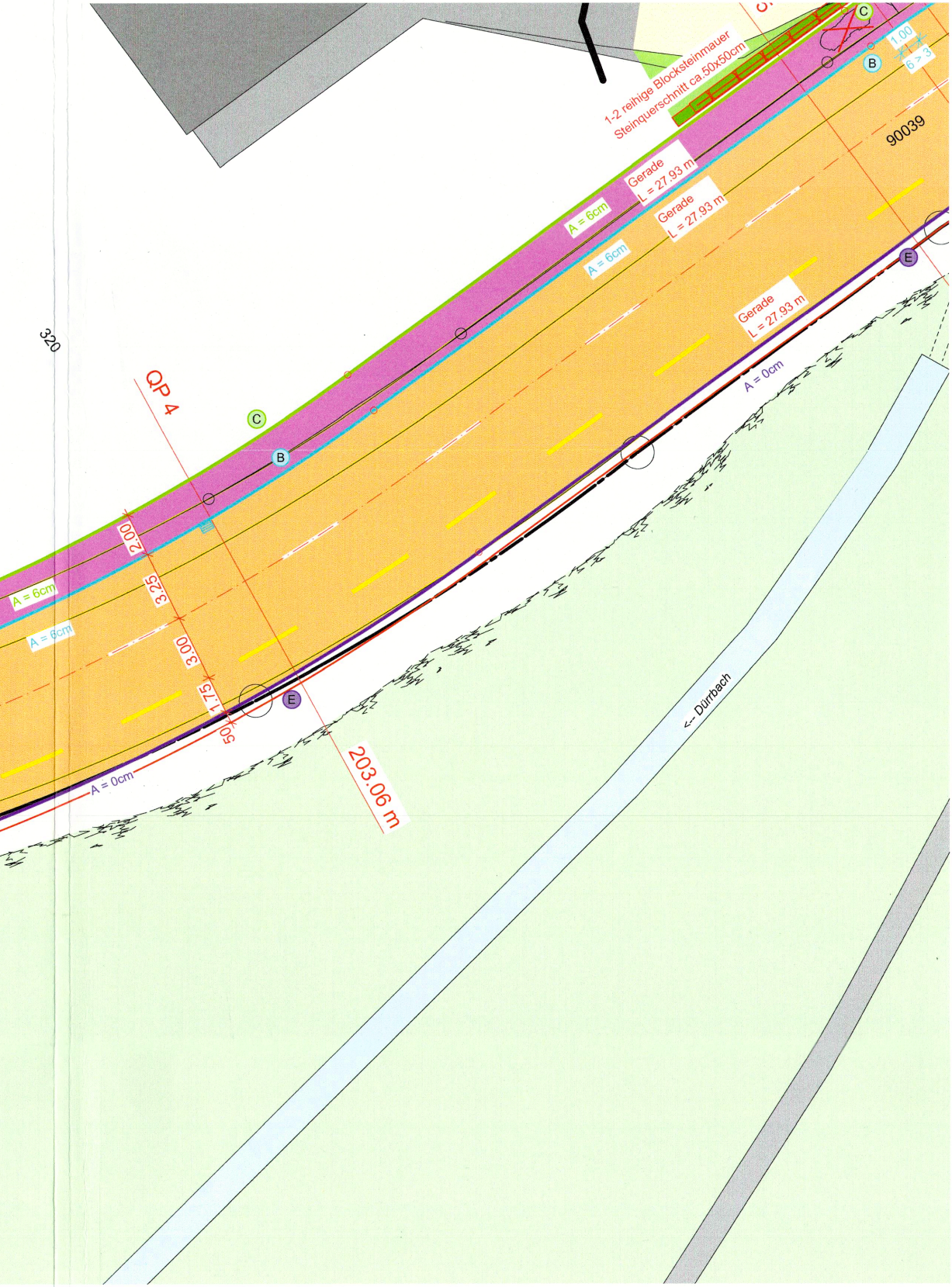
320
1-2 reihige Blocksteinmauer
Steinquerschnitt ca.50x50cm
C
1.00
6 > 3
B
90039
Gerade
L = 27.93 m
Gerade
L = 27.93 m
A = 6cm
A = 6cm
E
Gerade
L = 27.93 m
QP 4
C
B
A = 0cm
2.00
3.25
A = 6cm
A = 6cm
3.00
1.75
50
E
A = 0cm
203.06 m
<-- Dürrbach