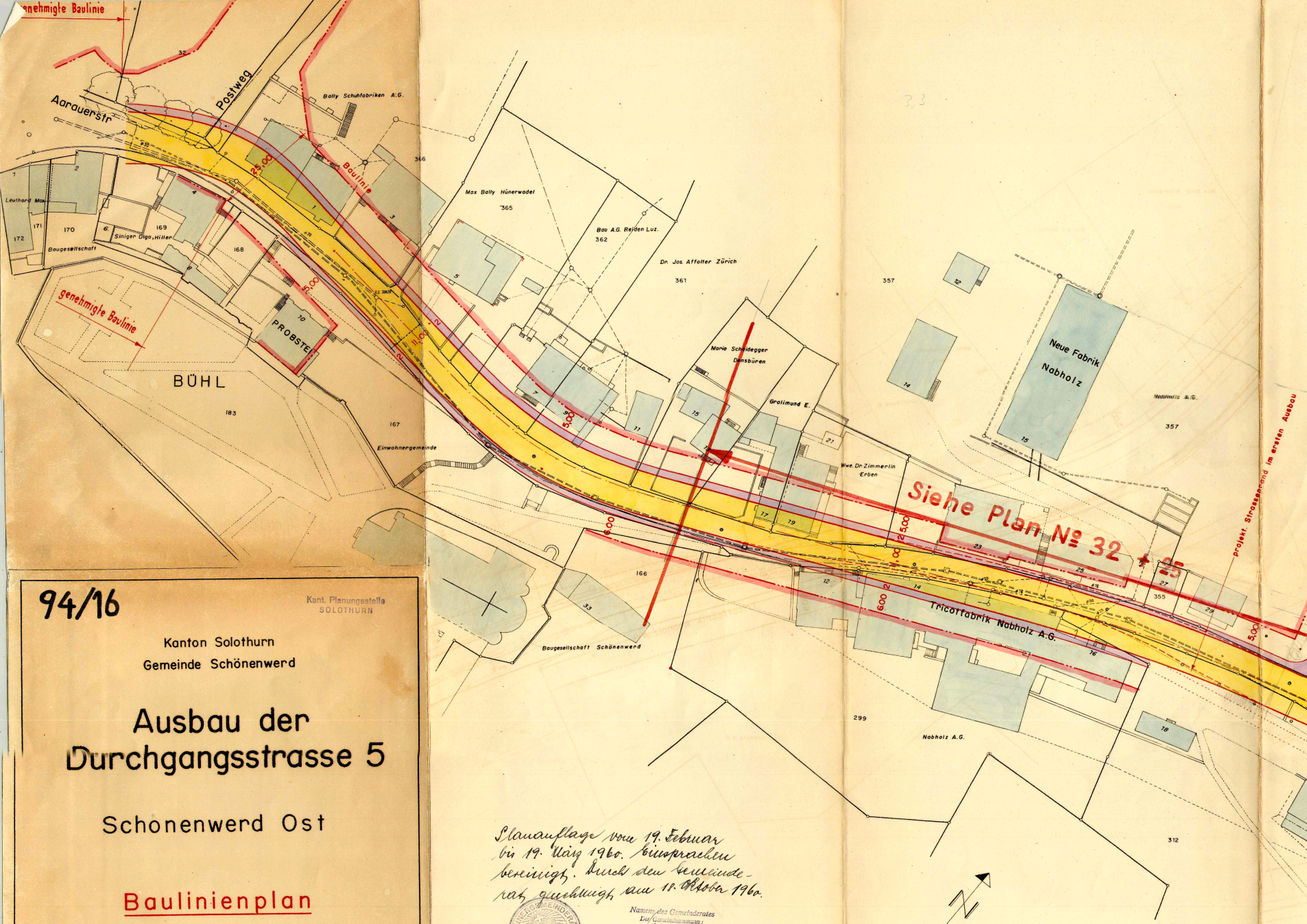
genehmigte Baulinie
Aarauerstr.
Postweg
Bally Schuhfabriken A.G.
Baulinie
25,00
Leuthard Max
Siniger Olga, Hilten
Baugesellschaft
169
170
171
172
168
PROBSTEI
BÜHL
183
167
Einwohnergemeinde
5,00
11,00
Max Bally Hünerwadel
365
366
Bau A.G. Reiden Luz.
362
Dr. Jos. Affolter Zürich
361
357
Neue Fabrik Nabholz
Nabholz A.G.
Marie Scheidegger Densbüren
Grolimund E.
Wwe. Dr. Zimmerlin Erben
Siehe Plan No 32 + 25
projekt. Strassenrand im ersten Ausbau
6,00
166
Baugesellschaft Schönenwerd
Tricotfabrik Nabholz A.G.
299
Nabholz A.G.
312
355
1:500

94/16

Kant. Planungsstelle
SOLOTHURN

Kanton Solothurn
Gemeinde Schönenwerd

Ausbau der Durchgangsstrasse 5

Schönenwerd Ost

Baulinienplan

Plan No 797 B

94/16

Jng. Bureau
E. TANNER
Schönenwerd
30. Sept. 1960

Planauflage vom 19. Februar bis 19. März 1960. Einsprachen bereinigt. Durch den Gemeinderat genehmigt am 18. Oktober 1960.

Namens des Gemeinderates
Der Gemeindeammann:
Meyerhofer
Der Gemeindeschreiber:
E. Nussbaumer

Vom Regierungsrat durch heutigen
Beschluss Nr. 560 genehmigt.
Solothurn, den 31. Januar 1961
Der Staatsschreiber:
Schmid.

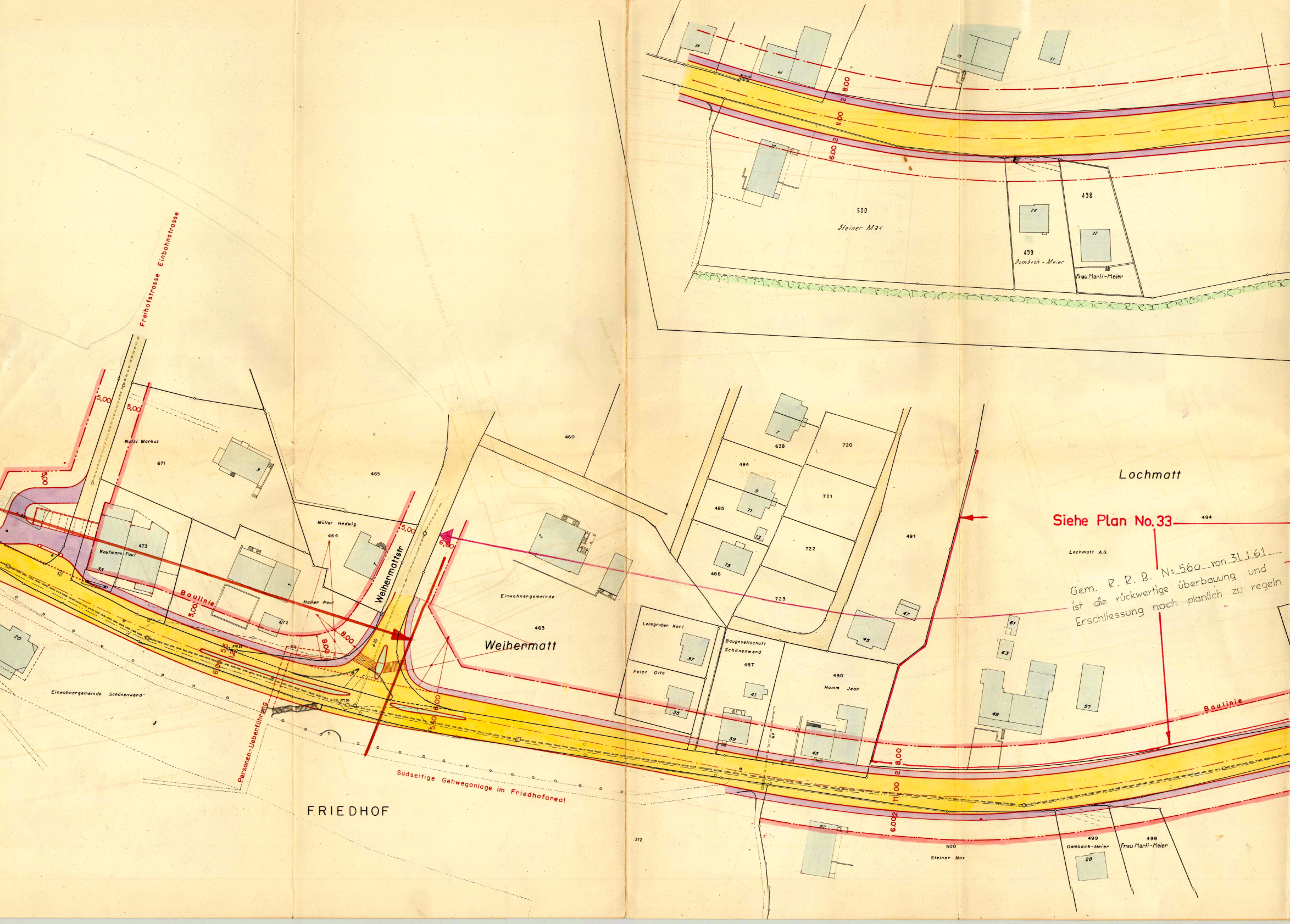
Freihofstrasse Einbahnstrasse
5,00
5,00
5,00
Nutzi Markus
671
465
460
Müller Hedwig
464
473
Kaufmann Paul
33
Baulinie
5,00
Haller Paul
472
8,00
8,00
Weihermattstr.
5,00
6,00
Einwohnergemeinde
463
Weihermatt
20
Einwohnergemeinde Schönenwerd
Personen-Ueberführung
Südseitige Gehweganlage im Friedhofareal
FRIEDHOF
312
638
720
484
721
485
722
486
723
491
Leimgruben Karl
37
Peier Otto
35
Baugesellschaft Schönenwerd
487
41
39
490
Humm Jean
43
45
47
Lochmatt
494
Lochmatt A.G.
67
63
49
57
Baulinie
8,00
2
11,00
2
6,00
22
500
Steiner Max
499
Dambach-Meier
498
Frau Marti-Meier
28
8,00
2
11,00
2
6,00
500
Steiner Max
499
Dambach-Meier
498
Frau Marti-Meier

Siehe Plan No.33

Gem. R. R. B. N= 560 von 31.1.61 ist die rückwertige überbauung und Erschliessung noch planlich zu regeln

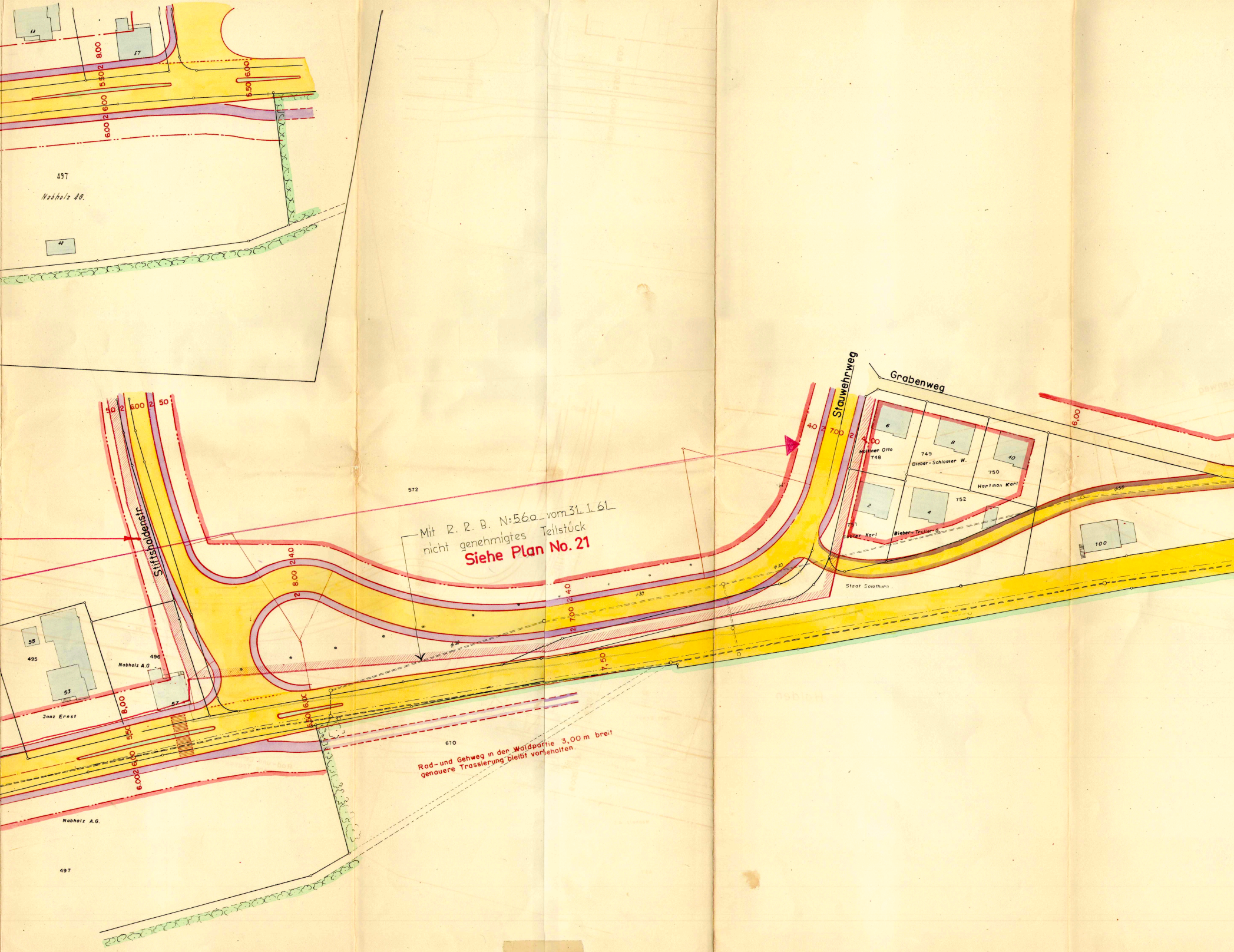
58
57
8.00
5.50
2
6.00
2
6.00
5.50
6.00
497
Nabholz AG.
68
50
2
600
2
50
Stiftshaldenstr.
55
495
53
Jaaz Ernst
496
Nabholz A.G.
57
8,00
5,50
6,00
6,00
2
572
2
40
8,00
2
40
7,00
2
7,50
6,00
5,50
610
Nabholz A.G.
497
Stauwehrweg
Grabenweg
40
2
7,00
2
4,00
6
Haltiner Otto
748
749
8
Bieber-Schlosser W.
10
750
Hartman Karl
2
751
4
752
Gysler Karl
Bieber-Troller G.
100
Staat Solothurn
6.00
ø30
ø30
ø30
ø30

Mit R. R. B. No 560 vom 31.1.61 nicht genehmigtes Teilstück

Siehe Plan No. 21

Rad- und Gehweg in der Waldpartie 3,00 m breit genauere Trassierung bleibt vorbehalten.

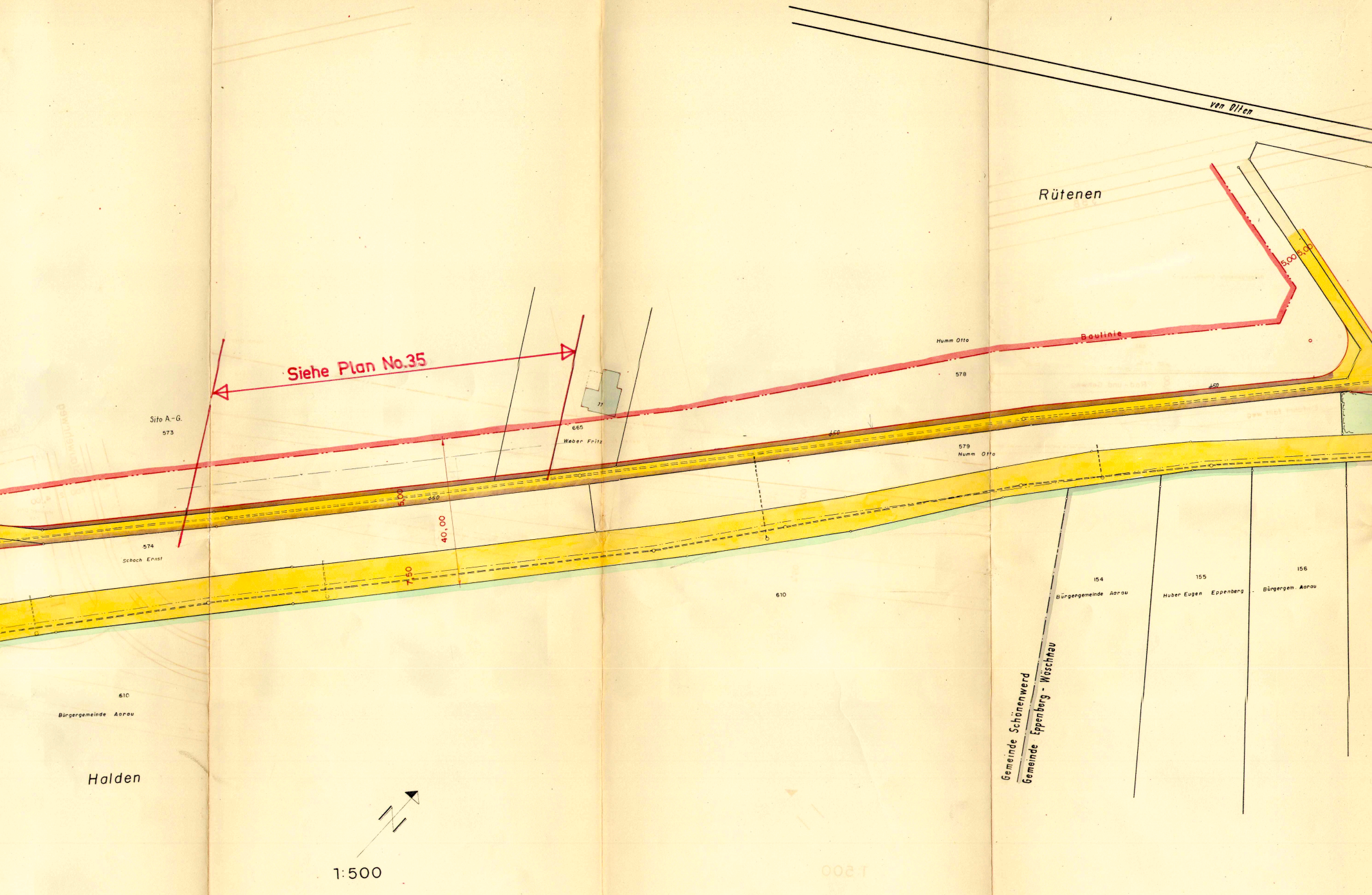
von Olten
Rütenen
5,00
5,00
Humm Otto
Baulinie
578
Siehe Plan No.35
Sito A.-G.
573
77
665
Weber Fritz
Ø50
Ø50
579
Humm Otto
5,00
Ø60
40,00
7,50
574
Schoch Ernst
610
154
Bürgergemeinde Aarau
155
Huber Eugen Eppenberg
156
Bürgergem. Aarau
Gemeinde Schönenwerd
Gemeinde Eppenberg - Wöschnau
610
Bürgergemeinde Aarau
Halden
N
1:500

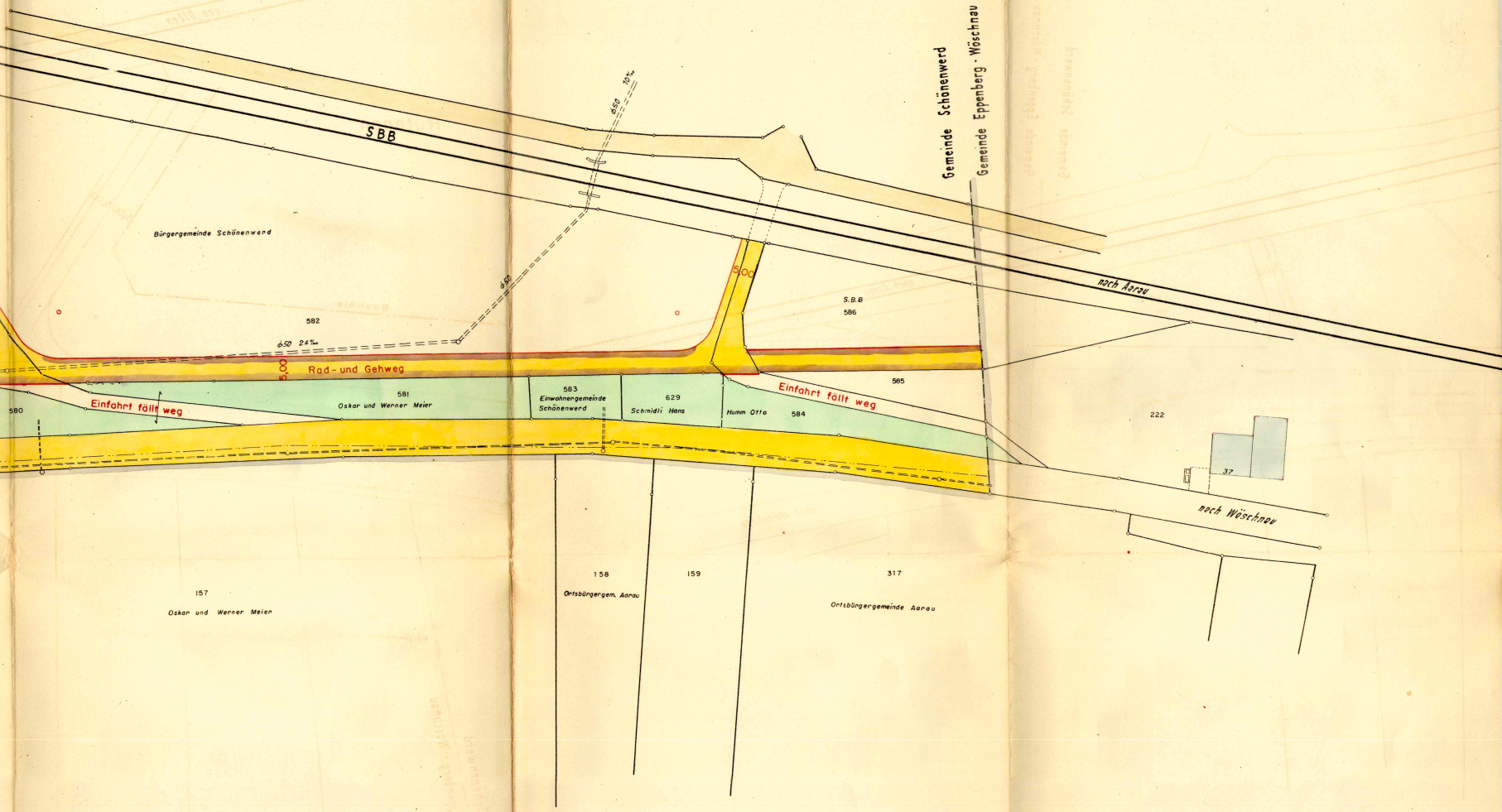
SBB
Bürgergemeinde Schönenwerd
582
ϕ50 24‰
ϕ50
ϕ50 10‰
5,00
5,00
Rad- und Gehweg
580
Einfahrt fällt weg
581
Oskar und Werner Meier
583
Einwohnergemeinde Schönenwerd
629
Schmidli Hans
Humm Otto
584
Einfahrt fällt weg
585
S.B.B
586
Gemeinde Schönenwerd
Gemeinde Eppenberg - Wöschnau
nach Aarau
222
37
nach Wöschnau
157
Oskar und Werner Meier
158
Ortsbürgergem. Aarau
159
317
Ortsbürgergemeinde Aarau