



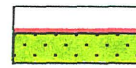


Kanton Solothurn

Gemeinde Seewen

Waldfeststellungsplan

Massstab 1: 1000
Detailplan E

-  Bauzonengrenze
-  Wald im Rechtssinne
-  Hecken
-  Waldgrenzen
orientierende Darstellung ohne Rechtsverbindlichkeit
-  Waldgrenzen
gestützt auf Art. 13 des Bundesgesetzes über den Wald verbindlich festgestellt

Die eingetragenen verbindlichen Waldgrenzen wurden gemäss den Richtlinien des Volkswirtschaftsdepartementes für die Feststellung der Waldqualität und der Waldgrenzen vom Oktober 1989 vom Kreisgeometer eingemessen. Die bezeichneten Waldflächen gelten als Wald im Rechtssinne.

Ort und Datum: **FORSTKREIS** Der Kreisförster:
26. 11. 03 **Dorneck / Thierstein** *A. J. Röll*
Amthaus, 4143 Dornach

Eingesehen durch den Gemeinderat:

Ort und Datum: Der Gemeindepräsident:
Seewen, 12. 03 *D. Müller*

Öffentliche Auflage: vom 22. 11. 02 bis am 23. 12. 02



INGENIEUR- UND VERMESSUNGSBÜRO

BRUNO HÄNGGI, Dipl. Ing. ETH/SIA; eidg. pat. Ing. Geometer
Tel. 061 795 97 97 - Fax 061 795 97 98
Grellingerstr. 21 4208 Nunningen

Pl.Nr.: 10.50.5	Datum: 07.12.2000	Gez.: J.S.	Grösse: 30 x 84	Geändert: 20.11.2003
-----------------	-------------------	------------	-----------------	----------------------

