55/78

Starrkirch-Wil **PLANAUFLAGE** Olten

Änderung
Kantonaler Nutzungsplan Mülitälibach 1:1000
Renaturierung und Hochwasserschutz
Abschnitt Fustligweg - Wilerweg

GENEHMIGUNGSINHALT

- Geltungsbereich
- Kunstbauten Ein-/Auslaufbauwerke
- Entlastungsleitung

ORIENTIERUNGSINHALT

- *Bauzonen / Freihaltezone gemäss Ortsplanung*
- Bereich Hochwasserentlastung definitive Lage
- Damm / Senke definitiv / provosorisch
- *Strassenbaulinie*
- *Gemeindegrenze*

ZONENVORSCHRIFTEN

§ 1 Zweck und Geltungsbereich
Der kantonale Nutzungsplan Mülitälibach bezweckt die Hochwasserentlastung sowie die Verlegung und Renaturierung des Mülitälibaches. Er gilt für das im Plan gekennzeichnete Gebiet.

§ 2 Abtretungs- und Duldungspflicht
Für die im Plan gekennzeichneten Bereiche "Hochwasserentlastung", "Entlastungsleitung" und "Verlegung und Renaturierung" gilt die Abtretungs- und Duldungspflicht nach § 42 Planungs- und Baugesetz vom 3.12.1978 (PBG, BGS 711.1).

§ 3 Baubewilligung
Für die Hochwasserentlastung und die "Verlegung und Renaturierung" des Mülitälibachs sowie die Entlastungsleitung sind Bauprojekte notwendig. Diese werden im ordentlichen Baugesuchsverfahren bewilligt. Vorbehalten bleibt die kantonale Bewilligung nach Wasserrechtsgesetzgebung. Bewilligungsbehörde ist das Kantonale Bau- und Justizdepartement (§ 135 PBG).

Öffentliche Auflage vom 10.8 bis 10.9.2012

Genehmigt vom Regierungsrat mit RRB Nr. 1221 vom 24.6.2013
Der Staatsschreiber

STAATSKANZLEI SOLOTHURN

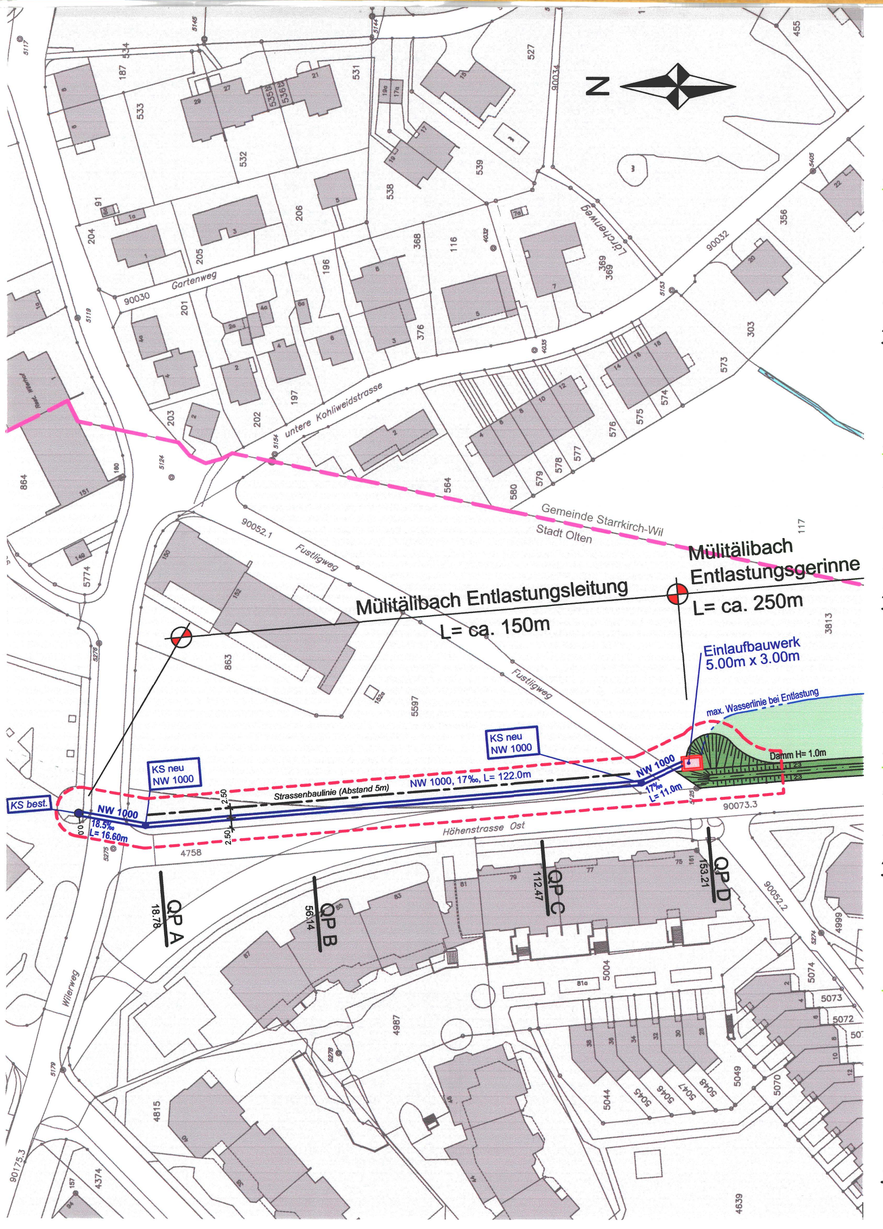

Typische Querprofile
(Orientierungsinhalt)

Querprofil A 1:100 (18.78)

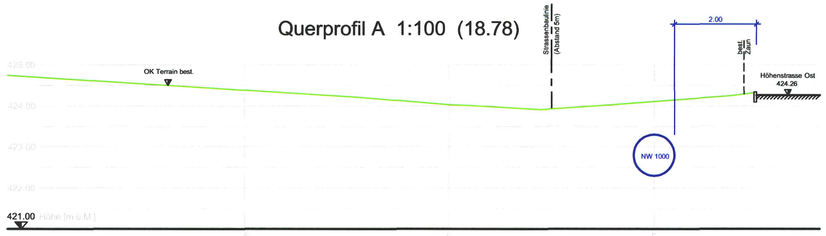

Querprofil B 1:100 (56.14)

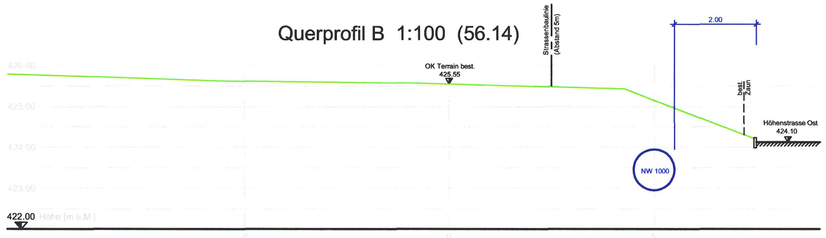

Querprofil C 1:100 (112.47)

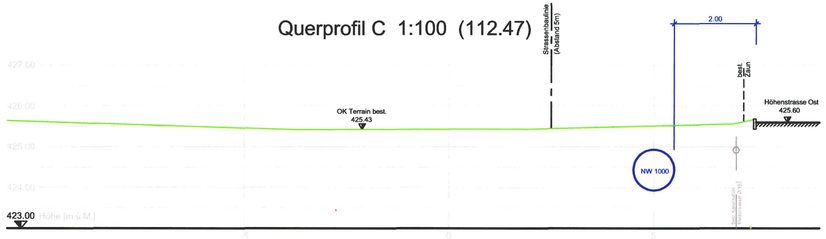

Querprofil D 1:100 (153.21)

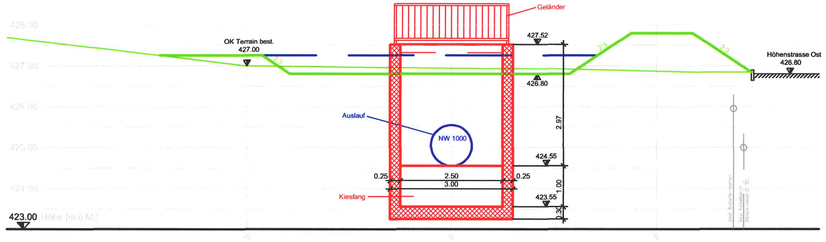

HOAG TEAM AG, Engelbergstrasse 41, 4600 Olten

30.07.2012 / Wa