











NATURINVENTAR STÜSSLINGEN - INVENTARPLAN 1:5000
 (TEILGEBIET DER WALD- UND FLURZUSAMMENLEGUNG)

Aufnahme und Ausarbeitung 1990 durch

Kaufmann + von Büren BSB Umweltschutz
 Forstingenieure ETH/SIA Umweltplanung
 Hauptgasse 48 St. Niklausstrasse 5
 4500 Solothurn 4500 Solothurn

-  Gewässer
(Objekt-Nummern 1.xx)
-  Feuchtstandorte
(Objekt-Nummern 2.xx)
-  Pionierstandorte
(Objekt-Nummern 3.xx)
-  artenreiches Dauergrünland
(Objekt-Nummern 5.xx)
-  Hecken und Feldgehölze
(Objekt-Nummern 6.xx bzw. 7.xx)
-  strukturreiche Waldränder
(Objekt-Nummern 8.xx)
-  Hochstamm-Obstgärten
(Objekt-Nummern 11.xx)
-  Wald
(Objekt-Nummern 14.xx)
-  Einzelbäume, Dolinen
-  Grenzen des inventarisierten Gebietes

