Bau- und Justizdepartement

KANTON **solothurn**

Die öffentliche Planauflage erfolgte
vom: 13. November 2020
bis 14. Dezember 2020

Vom Regierungsrat durch heutigen
Beschluss Nr. 795 genehmigt.
Solothurn, 8.6 2021
Staatsschreiber:

STAATSKANZLEI SOLOTHURN

Gemeinde	Subingen
Strasse	**Luzernstrasse**
Abschnitt	Fussgängerstreifen Tankstelle
Projekt	**Schulwegsicherung Luzernstrasse (TP1)**
Projektphase	Bauprojekt
Inhalt	**Erschliessungsplan, Situation 1:200 (Plan ist Genehmigungsinhalt)**
Übersicht	

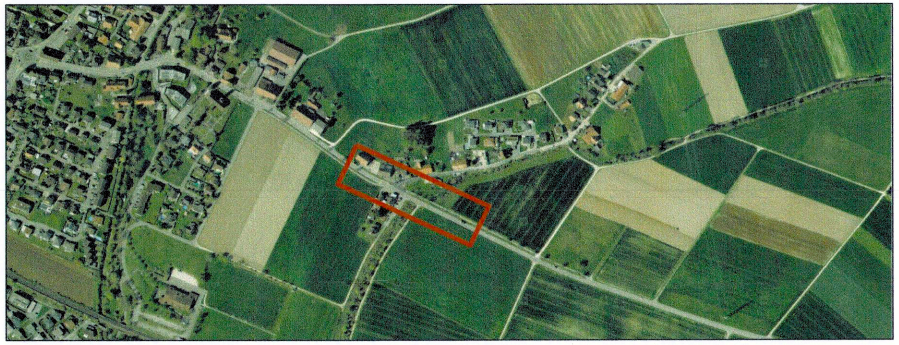

BSB + Partner
Ingenieure und Planer
bsb+
www.bsb-partner.ch

Biberist	Tel. 032 671 22 22	Fax 032 671 22 00
Oensingen	Tel. 062 388 38 38	Fax 062 388 38 00
Grenchen	Tel. 032 654 59 30	Fax 032 654 59 31
Liebefeld/Bern	Tel. 031 978 00 78	Fax 031 978 00 79

Amt für Verkehr und Tiefbau
Rötihof, Werkhofstrasse 65, 4509 Solothurn
Telefon 032 627 26 33, Telefax 032 627 26 94

Dok.-Nr.			**5948 / 17**
Format			30 / 168
Projektleiter	Marc Hostettler	mah	12.02.2019
Erstellt		nny	12.02.2019
Korreferat / Geprüft			
Freigabe			
Revidiert	Index A		
Geprüft			
Freigabe			
STRADA-Nr. / BP			3300 / 64 bis 3300 / 64 + 180
Objekt-Nr. KB			
Objekt-Nr. VRA			
Projekt-Nr.			3TK.01337.P.01

Legende

Genehmigungsinhalt

🟧	Fahrbahn Kantonsstrasse
🟨	Fahrbahn Gemeindestrasse
🟪	Gehweg
🟪	Radstreifen
🟦	kombinierter Rad-/ Gehweg
━	Betonmauer
▭	Rückbau Betonmauer
-·-·-	Baulinie Kantonsstrasse
-----	Vorbaulinie
─	Rand / Abgrenzung
◣	Sichtberme
┌┐	Geltungsbereich Erschliessungsplan

Orientierungsinhalt (bestehen

⬜	Fahrbahn
▨	Privater Vorplatz
▨	kombinierter Rad- und Gehweg
■	Gehweg
🟩	Grünfläche
-·-·-	Baulinie
○	Baum
▼▲	Ein- / Ausfahrt

Orientierungsinhalt (neu)

▨	Verkehrsinsel
🟩	Grünfläche / Bankett
●	Baum

Signalisation und Markierungen sind nicht Gegenstand der Planauflage.

Dem Erschliessungsplan kommt gleichzeitig die Bedeutung der Baubewilligung gemäss §39 Abs. 4 PBG zu.

d)

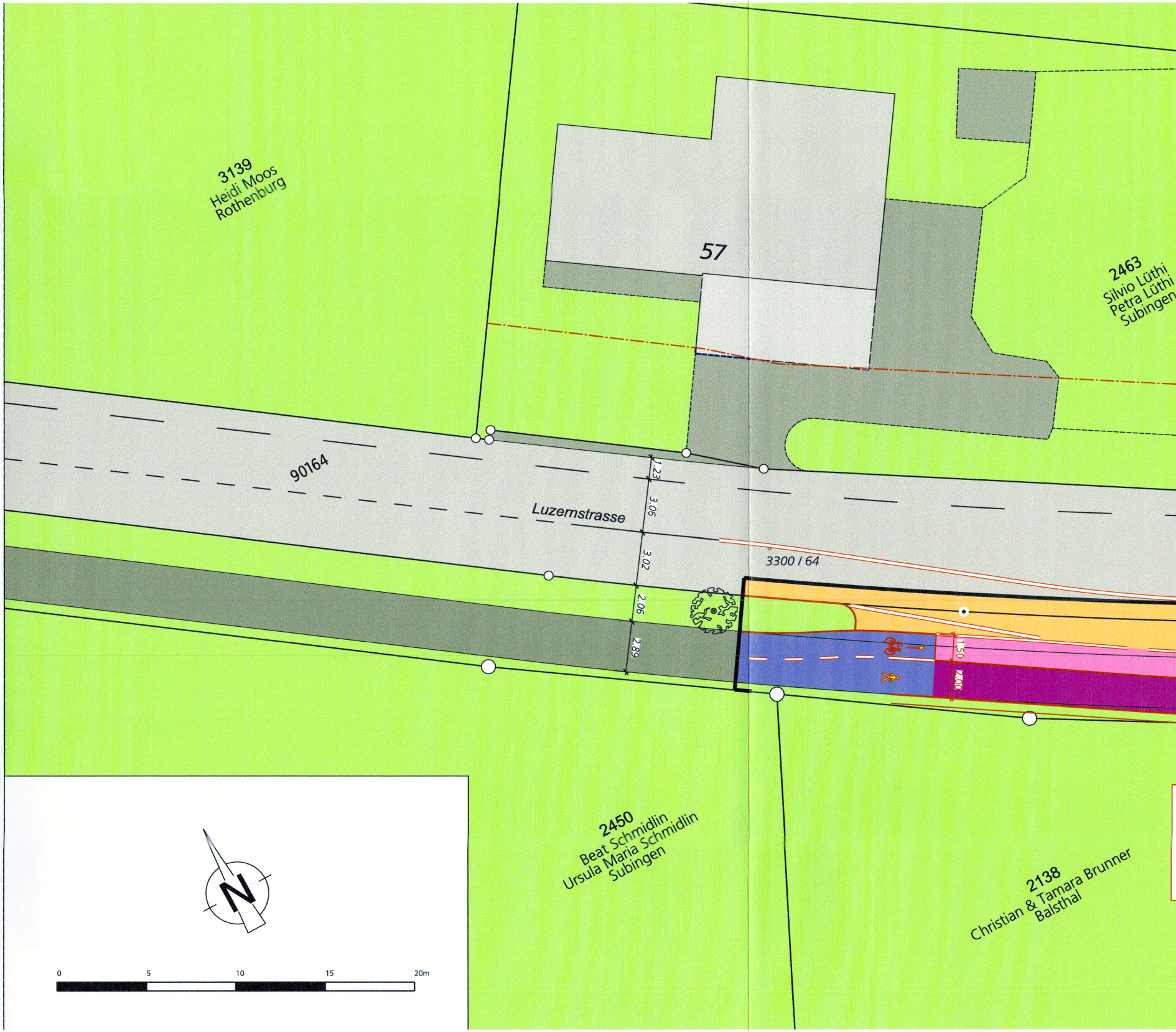
3139
Heidi Moos
Rothenburg
57
2463
Silvio Lüthi
Petra Lüthi
Subingen
90164
Luzernstrasse
1.23
3.06
3.02
2.06
2.89
3300 / 64
1.50
2.00
2450
Beat Schmidlin
Ursula Maria Schmidlin
Subingen
2138
Christian & Tamara Brunner
Balsthal
N
0
5
10
15
20m

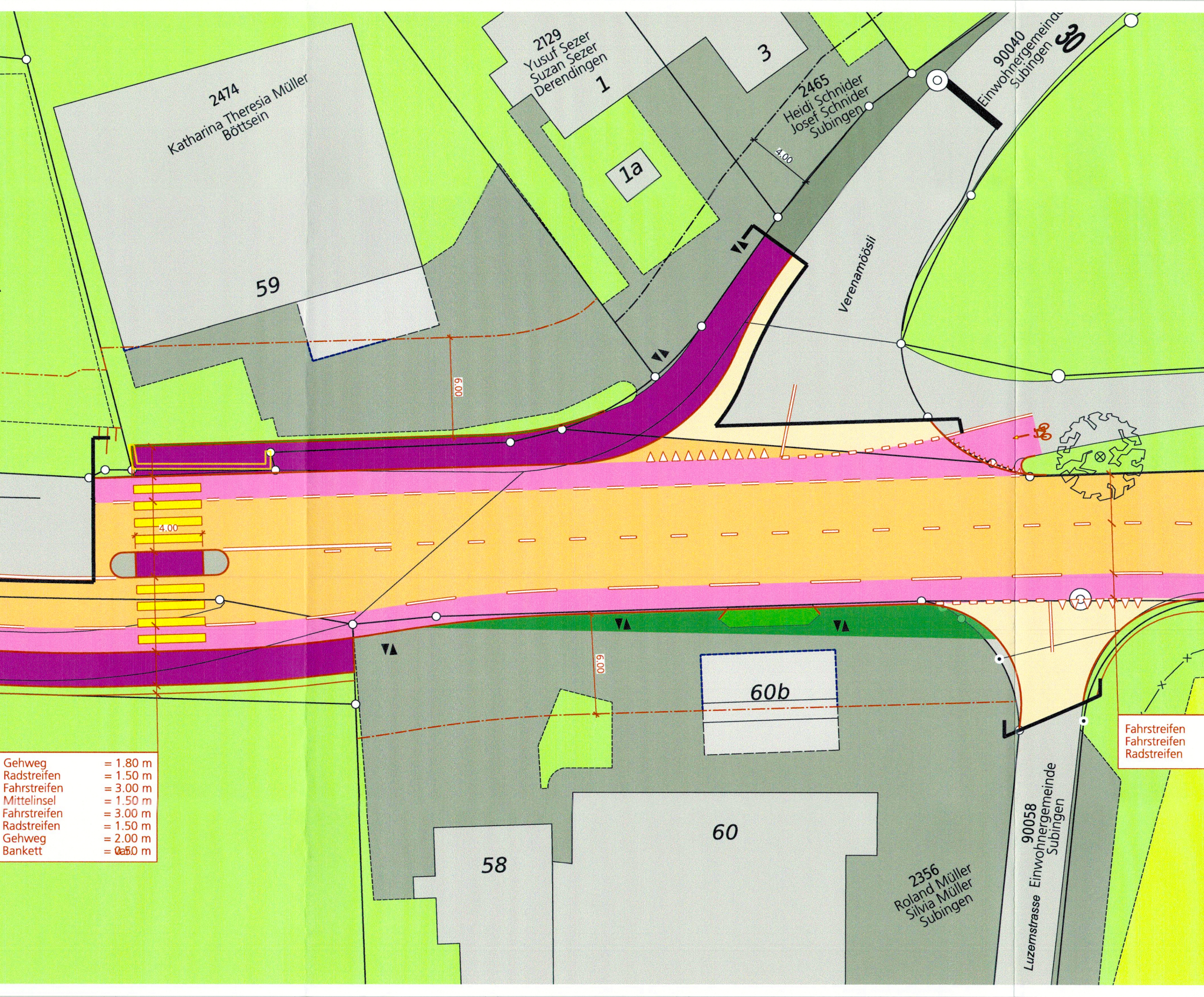
2474
Katharina Theresia Müller
Böttsein
59
2129
Yusuf Sezer
Suzan Sezer
Derendingen
1
1a
3
2465
Heidi Schnider
Josef Schnider
Subingen
4.00
90040
Einwohnergemeinde
Subingen
30
Verenamöösli
6.00
4.00
6.00
60b
60
58
2356
Roland Müller
Silvia Müller
Subingen
90058
Einwohnergemeinde
Subingen
Luzernstrasse
Fahrstreifen
Fahrstreifen
Radstreifen

Gehweg = 1.80 m
Radstreifen = 1.50 m
Fahrstreifen = 3.00 m
Mittelinsel = 1.50 m
Fahrstreifen = 3.00 m
Radstreifen = 1.50 m
Gehweg = 2.00 m
Bankett = 0.50 m

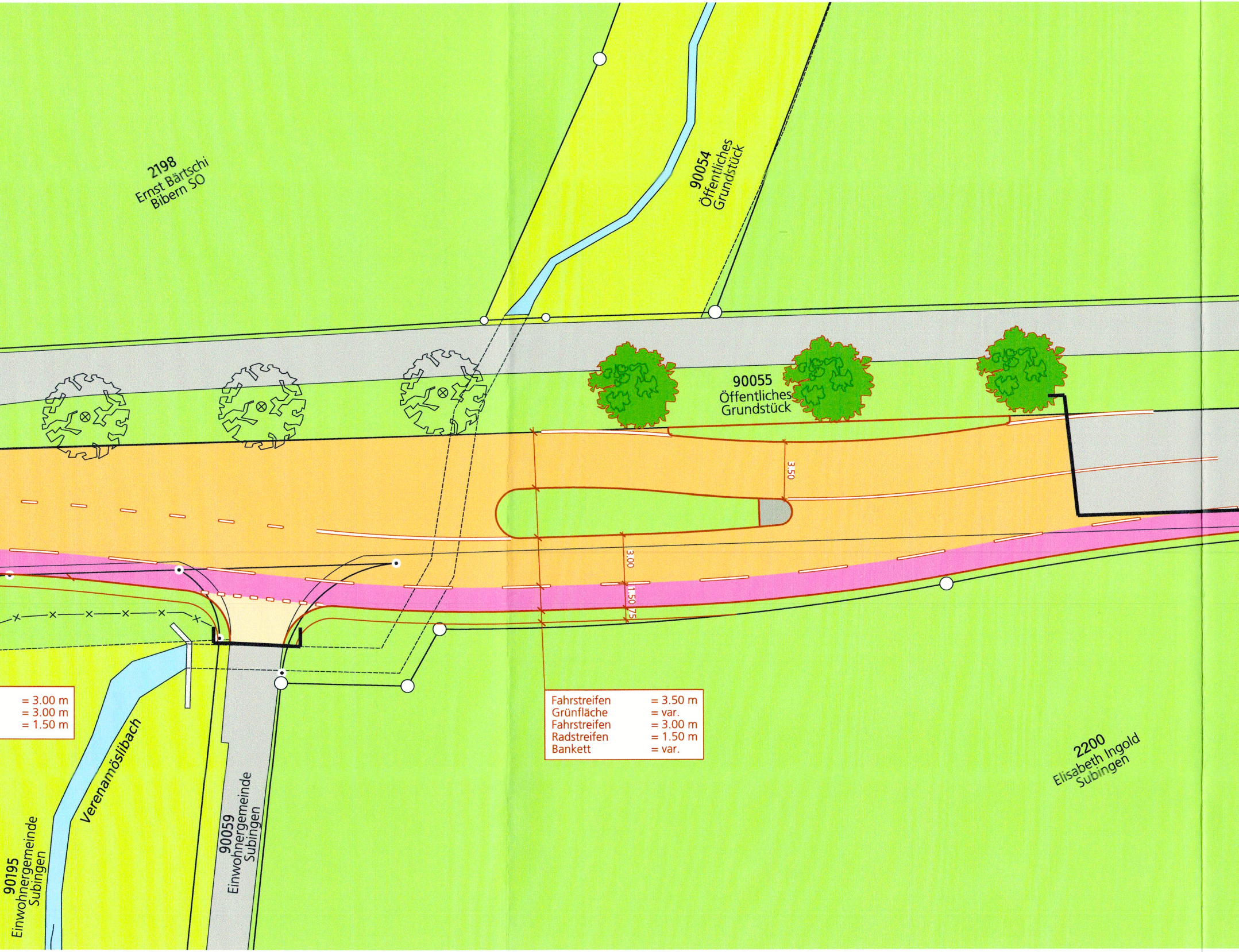
2198
Ernst Bärtschi
Bibern SO
90054
Öffentliches
Grundstück
90055
Öffentliches
Grundstück
3.50
3.00
1.50
.75
= 3.00 m
= 3.00 m
= 1.50 m
Fahrstreifen = 3.50 m
Grünfläche = var.
Fahrstreifen = 3.00 m
Radstreifen = 1.50 m
Bankett = var.
Verenamöslibach
90059
Einwohnergemeinde
Subingen
90195
Einwohnergemeinde
Subingen
2200
Elisabeth Ingold
Subingen

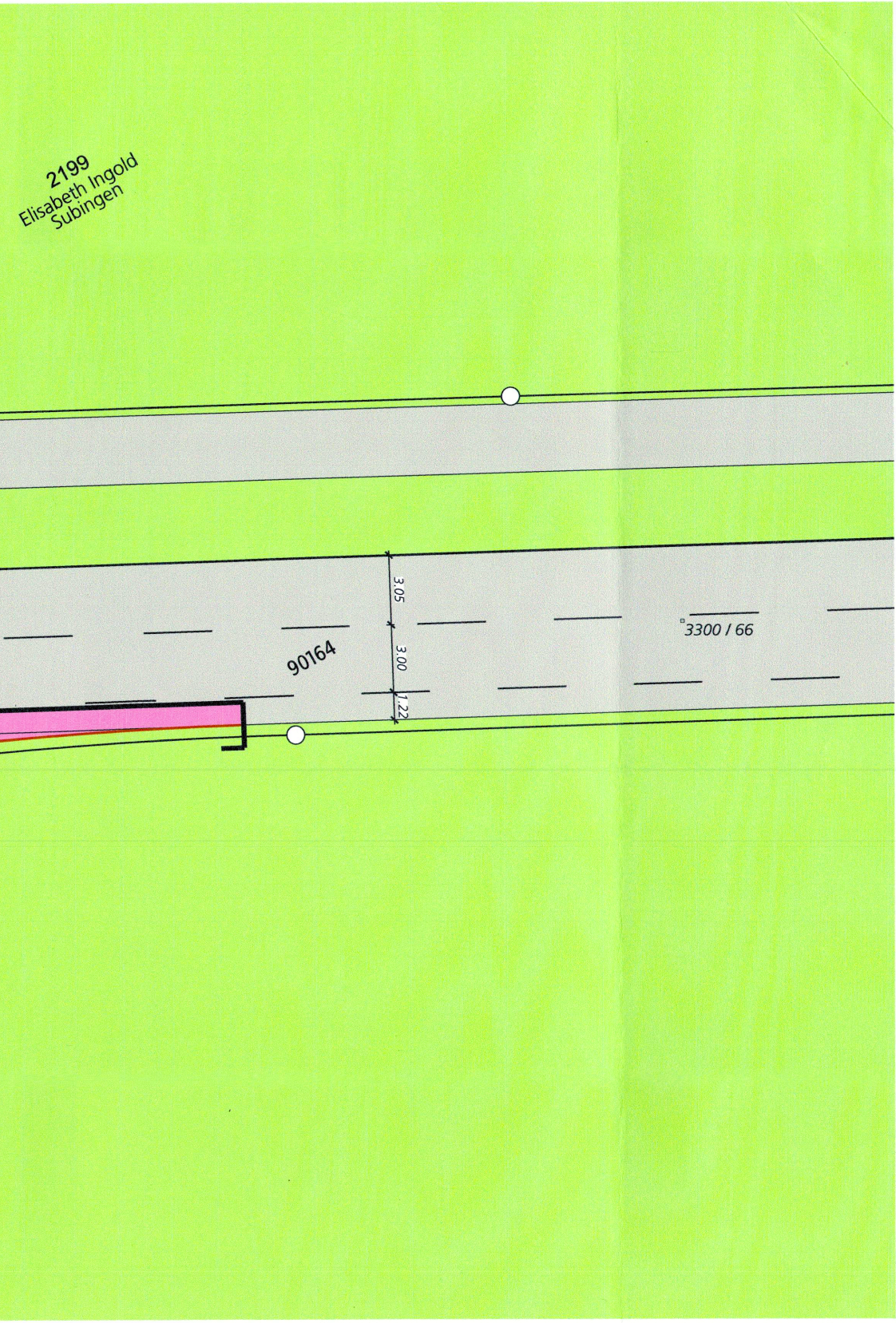
2199
Elisabeth Ingold
Subingen
3.05
3.00
1.22
90164
3300 / 66