

INVENTARISIERUNG NATURNÄHER LEBENSRAEUME

GEMEINDE SUBINGEN



Schweizerische Vogelwarte
Forschungsinstitut für Ornithologie
E234 Sempach

M 1:5'000 September 1991








Bearbeiter: Heinz Bachmann

Legende:


F FEUCHTGEBIETE UND GEWÄSSER

-  Weiher, Tümpel, Altwasser Ried,
-  Bach, Wassergraben offen


K KLEINGEHÖLZE / WALDRÄNDER

-  Hecke, Feldgehölz
-  markanter Einzelbaum
-  Baumreihe, Allee
-  Parkanlage
-  strukturreicher Waldrand
-  durchschnittlicher Waldrand
-  monotoner Waldrand

O OBSTGÄRTEN

-  Hochstammobstgarten, Streuobstwiese

B WILDKRAUTFLUREN

-  Brache, Wildkrautflur, Odland naturnahe Böschung / Bord

L BESONDERE LEBENSRAEUME

-  artenreiche Wiese