107/ 109

Die öffentliche Planauflage erfolgte
vom 7. Mai 2007
bis 6. Juni 2007

entlastung region olten

Vom Regierungsrat durch heutigen
Beschluss Nr. 2008/15 genehmigt.
Solothurn, den 8. Jan. 2008
Der Staatsschreiber:
Dr. K. Schwaller

STAATSKANZLEI SOLOTHURN

ENTLASTUNG REGION OLTEN UMGESTALTUNGSMASSNAHMEN

Trimbach, Baslerstrasse
Abschnitt Brückenstrasse bis Milchgasse

Erschliessungsplan
Situation 1 : 500

Plan ist Genehmigungsinhalt

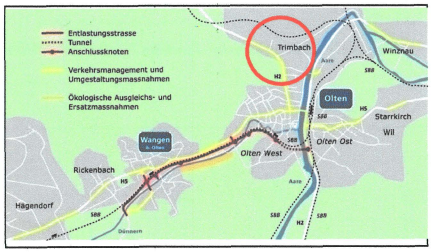
Entlastungsstrasse
Tunnel
Anschlussknoten
Verkehrsmanagement und Umgestaltungsmassnahmen
Ökologische Ausgleichs- und Ersatzmassnahmen
Trimbach
Winznau
Olten
Starrkirch Wil
Olten Ost
Olten West
Wangen b. Olten
Rickenbach
Hägendorf
Aare
Dünnern

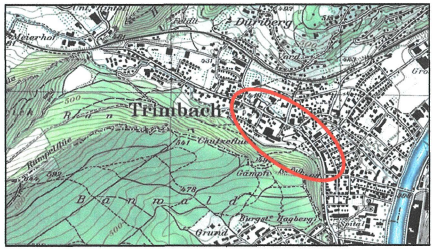
Trimbach
Banwald
Grund
Spital

Massstab:	Format:	Datenpfad:
1 : 500	180/30 cm	J:\Tiefbau\Trimbach\202544000_Umgestaltung_Kantonsstrasse\Erschliessungsplan\12C_EPL_Situation500.2d

Rev.	Datum	Koord.	Beschreibung:	Verfasser	Geprüft	Freigabe
-	31.10.06		Erstellung	PEG	PFJ	PFJ
a	25.01.07		1. Interne Vernehmlassung Kanton	PEG	PFJ	PFJ
b	19.04.07		2. Interne Vernehmlassung Kanton	PEG	PFJ	PFJ
c	18.12.07		Bereinigung aufgrund der Einsprachen	PEG	PFJ	PFJ
d				g. Bl		
e						
f						

Plannummer AVT	505.GRO.EPP003
Eingang	
Ablage	

AVT AMT FÜR VERKEHR UND TIEFBAU

gruner>
Gruner Ingenieure AG
Grundstrasse 33, 4600 Olten
Telefon 062 212 10 58 Fax 062 212 34 08

cadwork -CAD-PLAN

Legende

Genehmigungsinhalt:

Fahrbahn neu	▭
Gehweg neu	▨
Bushaltestelle neu	BUS BUS
Parkplätze neu	P P
Geltungsbereich Kanton	⎴
Geltungsbereich "Entlastung Region Olten"	- - - -
Ordentliche Baulinie	—·—
Vorbaulinie	– – –

Orientierungsinhalt:

Wiesenfläche neu	▭
Pflästerung neu	▨
Baum neu	✿
Ein- / Ausfahrt neu	→
Mergelfläche neu	▨
Drittprojekte	– – –

Bestehend:

Fahrbahn	▭
Gehweg	▨
Bushaltestelle	BUS BUS
Gewässer	▭
Wiesenfläche / Wald	▭ 🟩
Baum	✿
Genehmigter Gestaltungsplan	●●●●●●●●●
Ein- / Ausfahrt	↔
Genehmigte Baulinie	—·—
Genehmigte Gestaltungsbaulinie	—·—
Waldbaulinie	—·—
Gewässerbaulinie	—·—

Stand der Plannachführungen : 14.11.2005

Signalisation und Markierung ist nicht Gegenstand der Planauflage

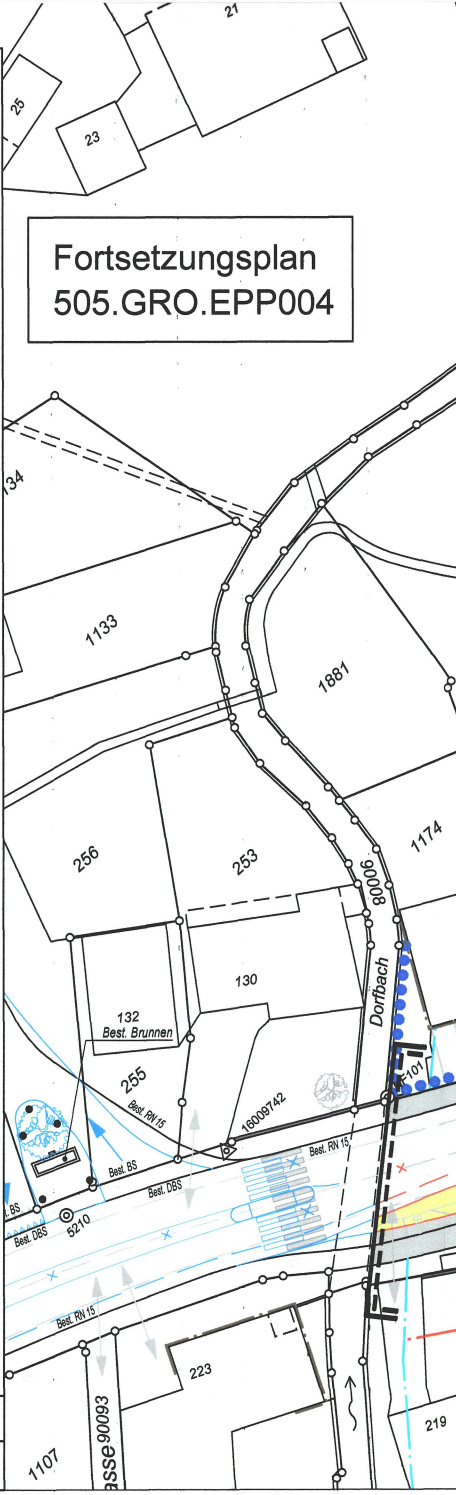
21
25
23
134
1133
1881
256
253
1174
90006
Dorfbach
130
132
Best. Brunnen
255
16009742
101
Best. RN 15
Best. BS
Best. DBS
5210
223
1107
90093
219

Fortsetzungsplan
505.GRO.EPP004

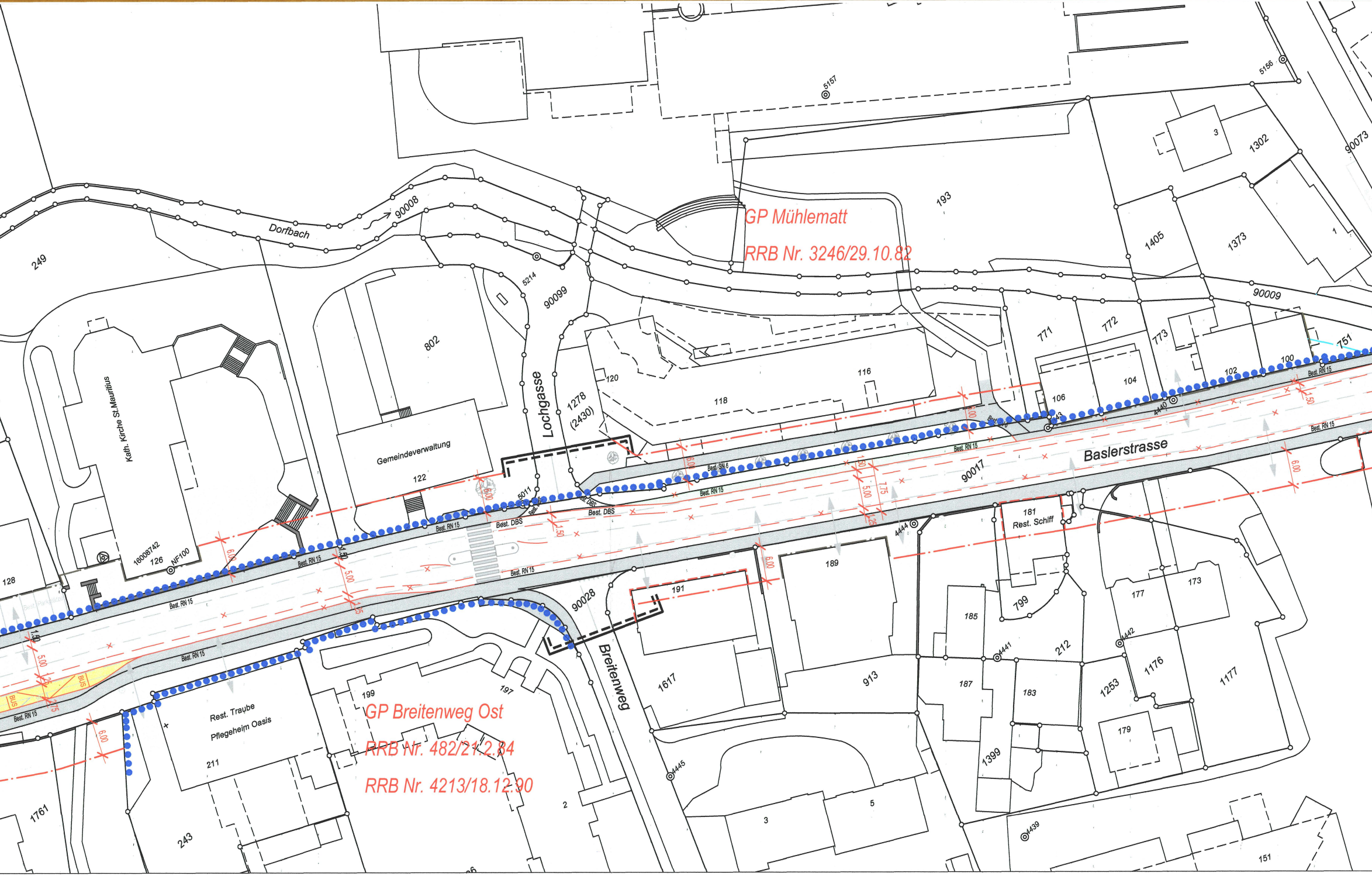
GP Mühlematt
RRB Nr. 3246/29.10.82
GP Breitenweg Ost
RRB Nr. 482/21.2.84
RRB Nr. 4213/18.12.90
Baslerstrasse
90017
Breitenweg
90028
Lochgasse
90099
Dorfbach
90008
90009
Kath. Kirche St.Mauritius
Gemeindeverwaltung
122
802
126
16006742
NF100
128
249
1278
(2430)
120
118
116
193
1405
1373
1302
3
1
90073
5156
5157
771
772
773
751
100
102
104
106
181
Rest. Schiff
189
191
1617
913
185
187
183
212
799
177
173
1176
1177
1253
179
1399
199
197
Rest. Traube
Pflegeheim Oasis
211
243
1761
2
3
5
151
4440
4441
4442
4444
4445
4439
5011
5214
Best. RN 15
Best. DBS
Best. SN 6
BUS
6.00
5.00
1.50
1.25
1.75
7.75
2.75

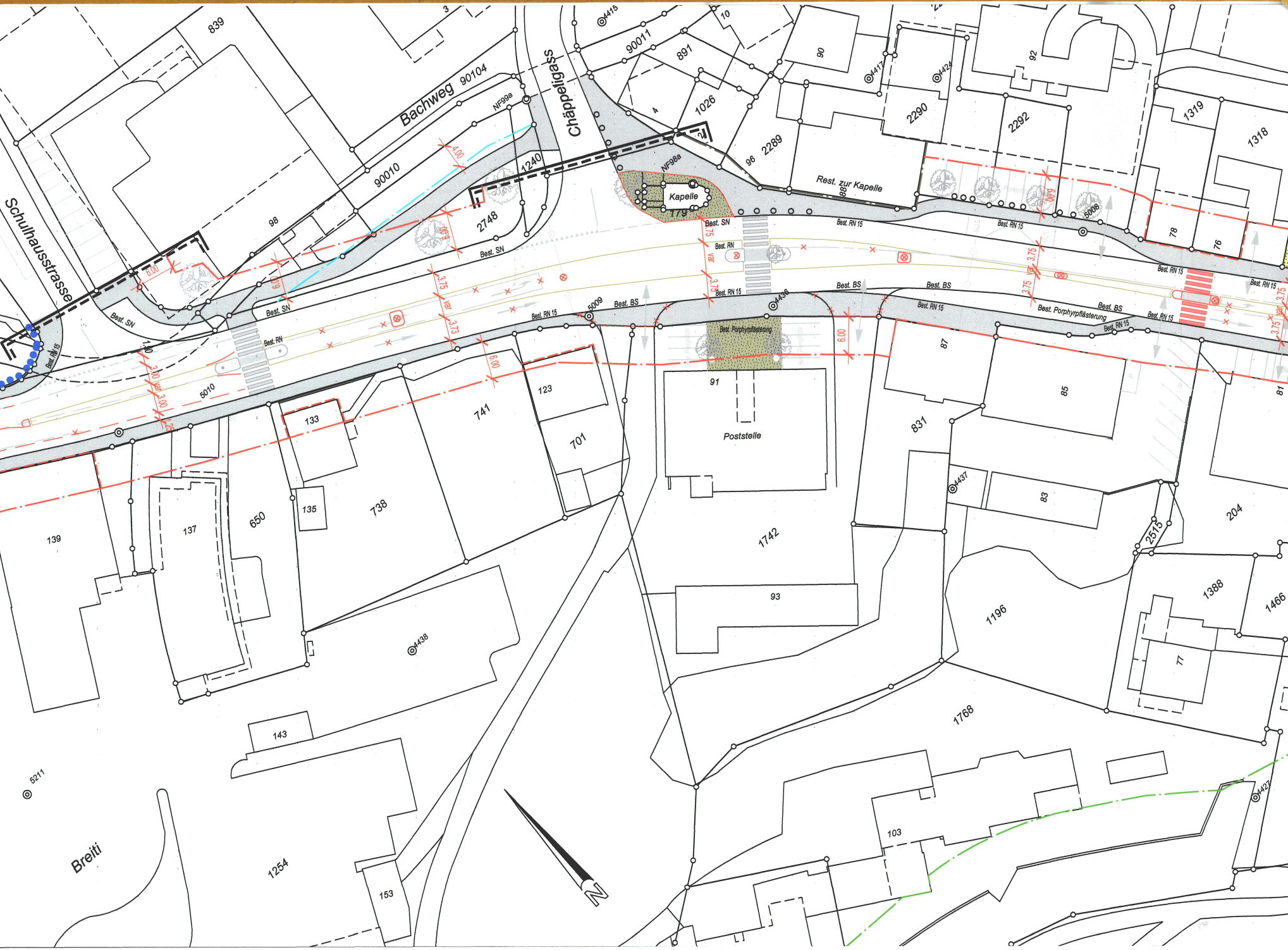
839
3
4415
90011
10
891
90
4417
4424
92
Bachweg
90104
NF998
Chäppeligass
1026
4
2289
96
2290
2292
1319
1318
4.00
90010
1240
NF988
Kapelle
779
Rest. zur Kapelle
88
98
2748
Schulhausstrasse
6.00
Best. SN
Best. RN 15
Best. RN
Best. BS
3.75
var
3.73
5009
5006
4436
Best. Porphyrpflästerung
78
76
81
5010
3.00
6.00
133
123
741
701
91
Poststelle
87
85
831
135
738
4437
83
204
2515
139
137
650
1742
93
1388
1466
4438
1196
77
1768
143
5211
4427
103
Breiti
1254
153
N

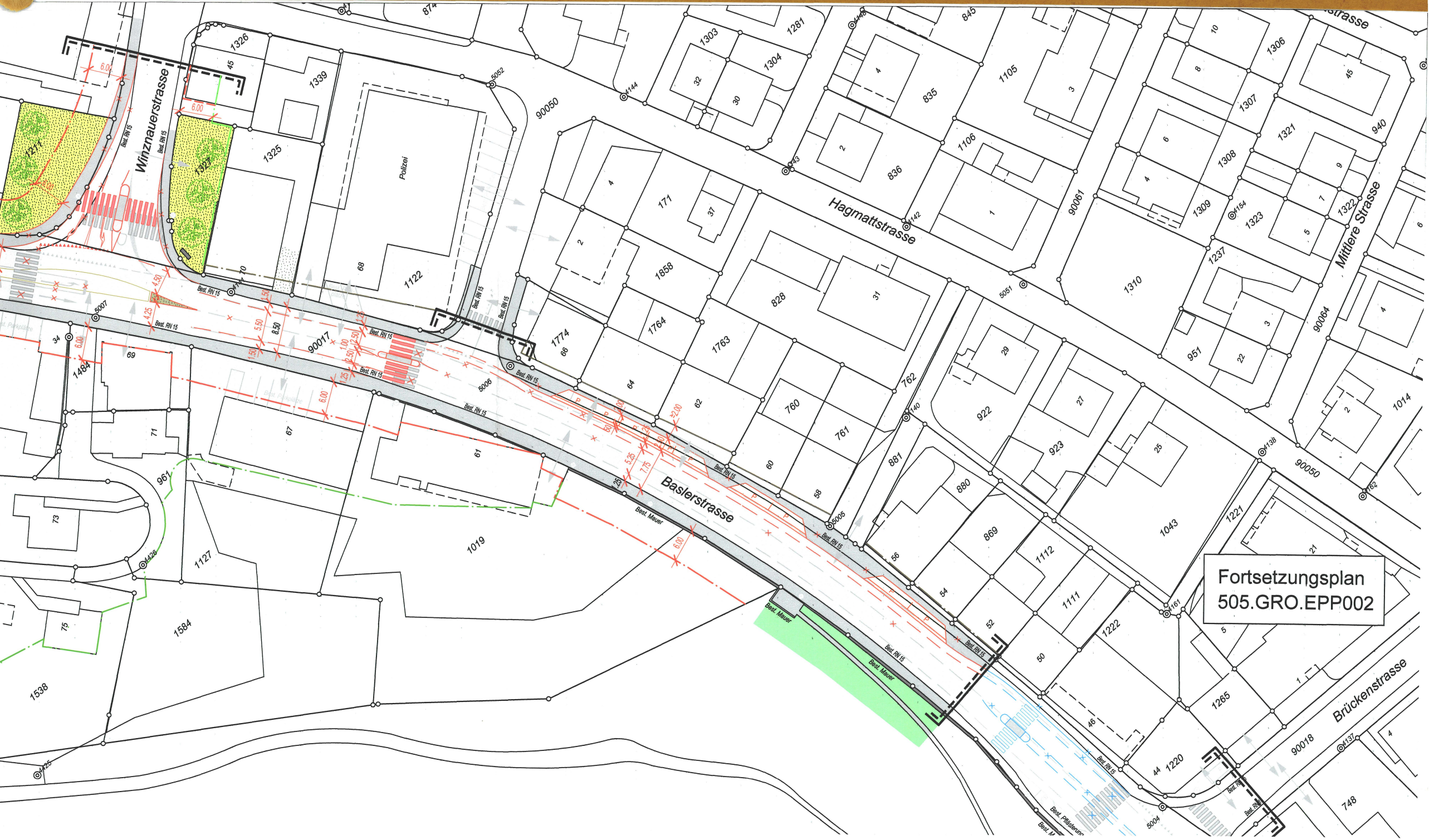
Winznauerstrasse
Baslerstrasse
Hagmattstrasse
Mittlere Strasse
Brückenstrasse
Polizei
Best. RN 15
Best. Mauer
Best. Pflästerung
1211
1327
1326
45
1339
1325
68
1122
874
90050
1303
1281
1304
32
30
845
4
835
2
836
1105
3
1106
1
90061
10
1306
8
45
1307
940
6
1308
1321
4
1309
9
7
1322
5
1323
1237
1310
90064
951
3
22
4
2
1014
4
171
37
2
1858
1774
66
1764
1763
828
31
64
62
760
761
762
29
922
27
923
25
881
880
869
1112
1111
1043
1221
21
1222
50
52
54
56
58
60
46
44
1220
1265
1
5
90018
4
748
90017
5006
5007
5005
5004
5051
5052
34
6.00
1464
69
71
67
61
961
73
1127
1019
75
1584
1538
4.50
4.25
5.50
8.50
5.25
7.75
2.50
1.50
1.00
1.25
2.00
6.00

Fortsetzungsplan
505.GRO.EPP002