

Inventarplan

Naturinventar Gemeinde Unterramsern

Massstab: 1 : 2000

Darstellung der naturnahen Lebensräume der Gemeinde Unterramsern

Auftraggeber: Gemeinderat Unterramsern







Autor: Norbert Finck, Agro-Ing. HTL, Büro für Boden und Landschaft, Hilarweg 9, 4500 Solothurn, Tel. 032 - 623 41 72

Kartengrundlage: Uebersichtsplan 1:2000

Herausgeber: Gemeinde Unterramsern

Datum: März 1997

Legende zum Inventarplan

Objekt Nr.	Signatur	Lebensraum
1.1		artenreiche Wiesen
2.1 - 2.2		Gewässer
3.1 - 3.24		Einzelbäume
4.1 - 4.7		Hochstamm-Obstanlagen
5.1 - 5.2		Besondere Objekte
6.1 - 6.6		Waldränder

