

**NATURINVENTAR
WANGEN BEI OLTEN**








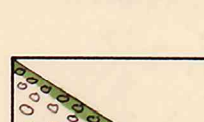




INVENTARPLAN

Massstab 1:5'000

Aufnahme und Ausarbeitung 1991/92
durch:

BSB + Partner
Umweltplanung

St. Niklausstrasse 5
4500 Solothurn
Telefon 086 235702

-  Gewässer
(Objekt-Nummern 1.xx)
-  Pionierstandort
(Objekt-Nummer 2.01)
-  Artenreiches Dauergrünland
(Objekt-Nummern 3.xx)
-  Hecken, Ufer- und Feldgehölze
(Objekt-Nummern 4.xx)
-  Parkartiger Baumbestand
-  Hochstamm-Obstgärten
(Objekt-Nummern 5.xx)
-  Lockerer Streuobst-Bestand
(Objekt-Nummer 5.32)
-  Strukturreiche Waldränder
(Objekt-Nummern 6.xx)
-  Übrige Waldränder
-  Einzelbäume, Baumgruppen und
Baumreihen
-  Gärten mit naturnahen Elementen
-  Gemeindegrenze