
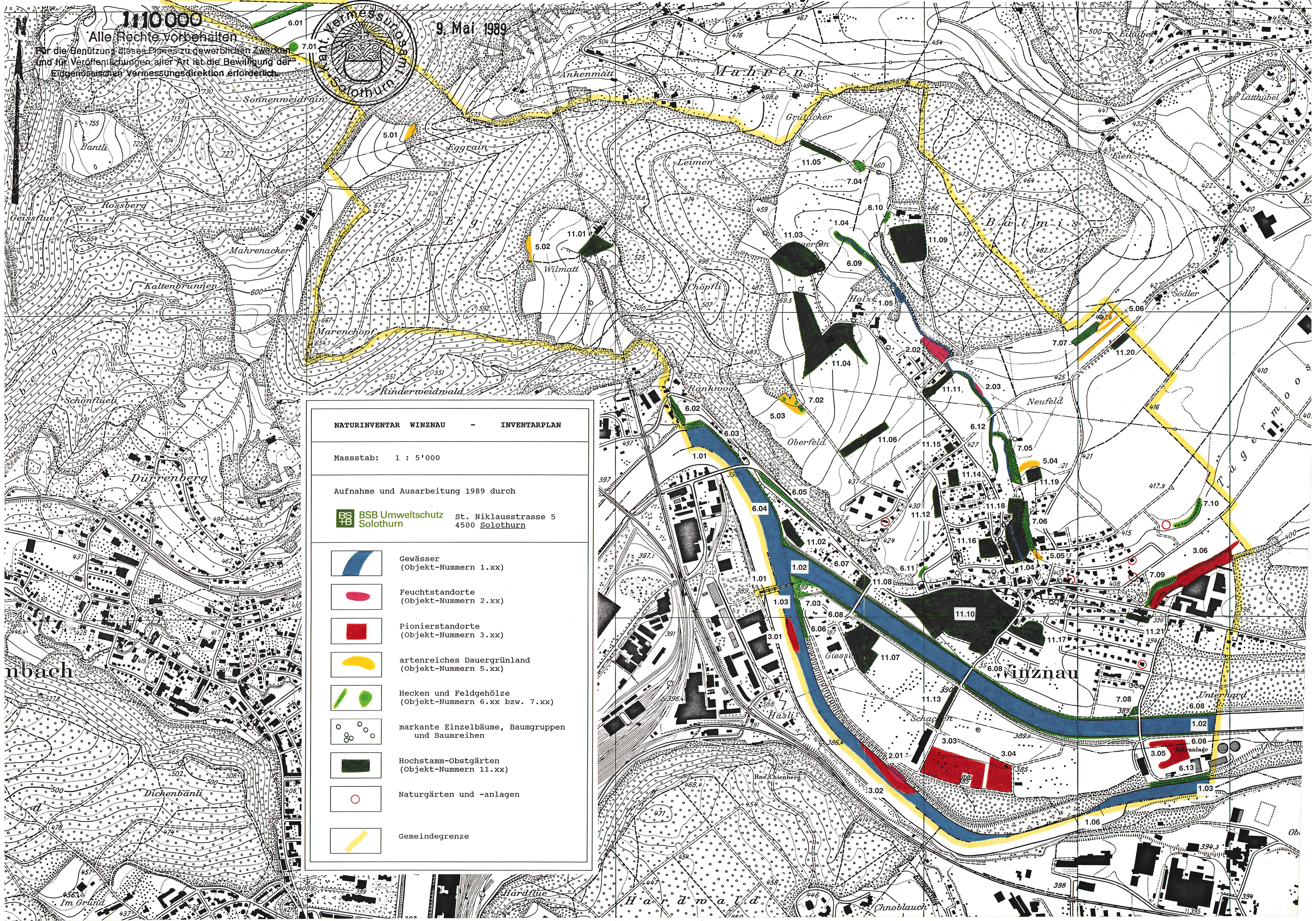


1:10 000
 Alle Rechte vorbehalten
 Für die Benützung dieses Planes zu gewerblichen Zwecken
 und für Veröffentlichungen aller Art ist die Bewilligung der
 Eidgenössischen Vermessungsdirektion erforderlich.



9. Mai 1989






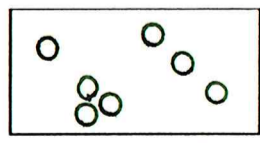

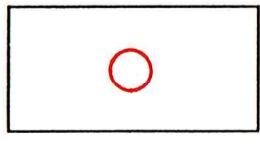



NATURINVENTAR WINZNAU - INVENTARPLAN

Massstab: 1 : 5'000

Aufnahme und Ausarbeitung 1989 durch

BSB Umweltschutz Solothurn St. Niklausstrasse 5
 4500 Solothurn

-  Gewässer (Objekt-Nummern 1.xx)
-  Feuchtstandorte (Objekt-Nummern 2.xx)
-  Pionierstandorte (Objekt-Nummern 3.xx)
-  artenreiches Dauergrünland (Objekt-Nummern 5.xx)
-  Hecken und Feldgehölze (Objekt-Nummern 6.xx bzw. 7.xx)
-  markante Einzelbäume, Baumgruppen und Baumreihen
-  Hochstamm-Obstgärten (Objekt-Nummern 11.xx)
-  Naturgärten und -anlagen
-  Gemeindegrenze