120/ 58

Gemeinde Witterswil

Erschliessungs- und Gestaltungsplan Marchbach / Im Dofel mit Sonderbauvorschriften

Massstab 1 : 500

Exemplar | Inventar Nr.

Öffentliche Auflage vom 12.11.2010 bis 13.12.2010
Auflagebeschluss vom 08.11.2010
Gemeinderatsbeschluss vom 09.01.2011

Namens des Gemeinderates:
Gemeindepräsident:
Gemeindeverwalter:

Genehmigung:
Vom Regierungsrat des Kantons Solothurn
mit Beschluss Nr. 1218/7.6.2011
Publikation des Regierungsratsbeschlusses
im Amtsblatt Nr. 23/10.6.11

Der Staatsschreiber

Plan Nr. 099.05.612-1/E
12. Januar 2011

Erstellt: VM Geprüft: CT Freigabe: VM
S:\099\05\612\egp_marchbach.gws

sutter
Beraten. Planen. Bauen.
Sutter Ingenieur- und Planungsbüro AG, CH-4424 Arboldswil, CH-4410 Liestal, CH-4153 Reinach
Telefon +41 (0)61 935 10 20, Telefax +41 (0)61 935 10 21, info@sutter-ag.ch, www.sutter-ag.ch

Der Erschliessungs- und Gestaltungsplan und die Sonderbauvorschriften bilden eine Einheit.

Legende

Rechtsverbindlicher Planinhalt

- Perimeter Erschliessungs- und Gestaltungsplan
- A Baubereiche mit Kennzeichnung
- Strassenbaulinie
- Gewässerbaulinie
- Naturschutzzone
- Öffentliche Erschliessungsstrasse
- Öffentlicher Fussweg
- Private Erschliessungsfläche
- Vorgegebene Gebäudestellung

Orientierender Planinhalt

- Zukünftig eingedolter Bachabschnitt
- Strassenbaulinie gemäss § 46 KBV
- Öffentliches Gewässer (offen / eingedolt)
- Geplantes, bewegliches Wegrecht
- Naturschutzzone gemäss Bauzonenplan (RRB Nr. 1403 vom 11.07.2006)

Bezug der Grundsituation: September 2010

Querprofile 1 : 500

Querprofil A

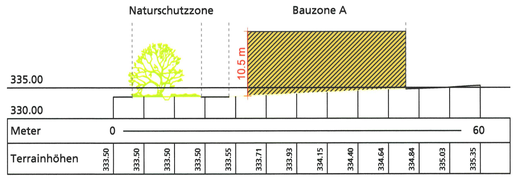

Querprofil B

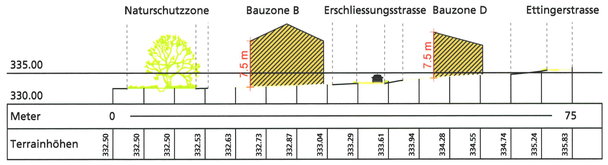
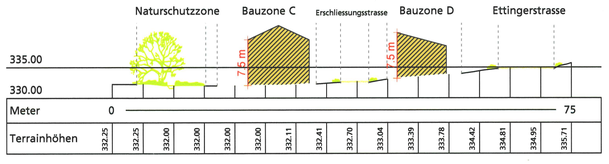
Querprofil C